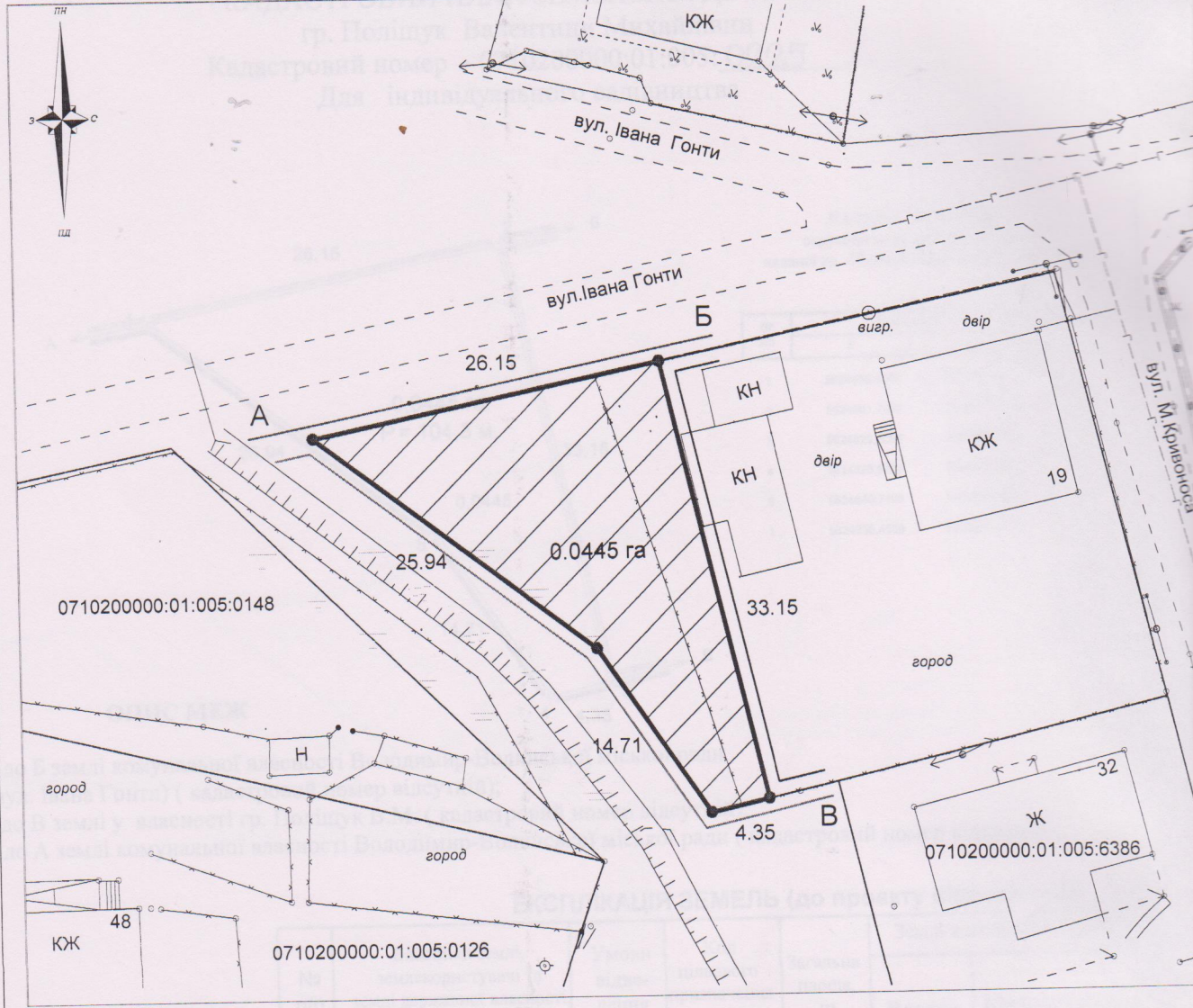




ЕКСПЛІКАЦІЯ ЗЕМЕЛЬНИХ УГІДЬ

№ п/п	Назва землекористувача за рахунок якого відводиться земельна ділянка	Умови відведення	Код цільового використання земельної ділянки	Загальна площа, га	Землі житлової та громадської забудови	
					Землі під житловою забудовою	
					Всього	Малоповерхова забудова
1	землі Володимир-Волинської міської ради не надані у власність або користування в межах населених пунктів в тому числі в зоні дії обмежень	у власність	16.00	0.0445	0.0445	0.0445
			---	---	---	---

Перевірів	Гус С. М.		Договір від 09.02.2021 р. № 210308000087-ПЗ				
Розробив	Фісюк Т.О.		Земельна ділянка у власність гр. Поліщук Валентині Михайлівні для індивідуального садівництва м. Володимир-Волинський вул. Івана Гонти, 19 Волинської області				
			ПРОЕКТ ЗЕМЛЕУСТРОЮ щодо відведення земельної ділянки		Стадія	Аркуш	Аркушів
			Зведений план земельної ділянки		п	2	2
				ДП "ЦЕНТР ДЗК "			



ОПИС МЕЖ

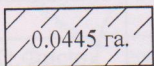

Від А до Б землі комунальної власності Володимир-Волинської міської ради (вул. Івана Гонти) (кадастровий номер відсутній)
 Від Б до В землі у власності гр. Полішук В.М. (кадастровий номер відсутній)
 Від В до А землі комунальної власності Володимир-Волинської міської ради (кадастровий номер відсутній)

**КАТАЛОГ КООРДИНАТ
 ЗОВНІШНІХ МЕЖ ЗЕМЕЛЬНОЇ ДІЛЯНКИ**

СКЛАД УГІДЬ

Землі житлової та громадської забудови	
Всього	Землі під житловою забудовою малоповерхова забудова
007.00	007.01
0.0445	0.0445

УМОВНІ ПОЗНАЧЕННЯ

-  0.0445 га. землі, що відводяться у власність
-  межа земельної ділянки, що відводиться

№ п/п	Точка	Межа	Координати		Гориз. прокла. дання D, (м)	Внутрішній кут		
			X, (м)	Y, (м)		о	'	''
1	1	А	5624656,450	1358573,510	26,15	49	3	32,1
2	2	Б	5624661,790	1358599,110	33,15	91	17	37,1
3	3	В	5624629,500	1358606,610	4,35	89	40	52,6
4	4		5624628,540	1358602,370	14,71	111	12	48,2
5	5		5624640,740	1358594,150	25,94	198	45	9,84
6	1		5624656,450	1358573,510		49	3	32,1

Периметр, м. P = 104,30
 Площа, га. S = 0,0445

(контрольне обчислення, га.) 0,0445