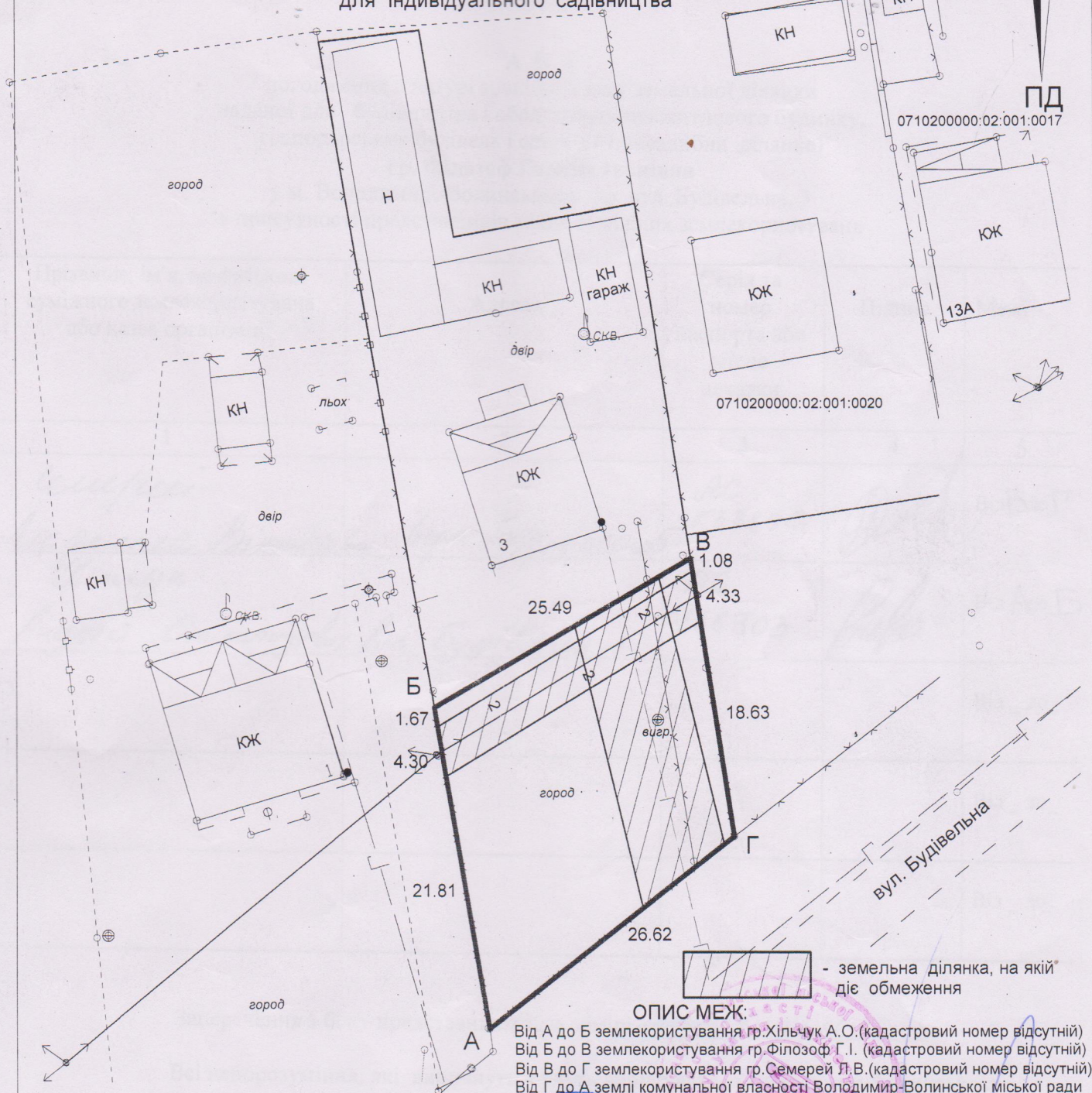
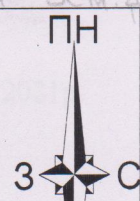


Дозвіл на проект
введення землі

ПЛАН
земельної ділянки
що передається у власність
площею 612 кв.м.
гр.Філозоф Галина Іванівна
прож. м.Володимир-Волинський, вул. Будівельна,3
земельна ділянка м.Володимир-Волинський, вул. Будівельна, 3
для індивідуального садівництва



- земельна ділянка, на якій діє обмеження

ОПИС МЕЖ:
Від А до Б землекористування гр.Хільчук А.О. (кадастровий номер відсутній)
Від Б до В землекористування гр.Філозоф Г.І. (кадастровий номер відсутній)
Від В до Г землекористування гр.Семерей Л.В. (кадастровий номер відсутній)
Від Г до А землі комунальної власності Володимир-Волинської міської ради (вул. Будівельна) (кадастровий номер відсутній)

ПОГОДЖЕНО:

1. Начальник управління містобудування та архітектури
2. Начальник відділу м.Володимира-Волинського міськрайонного управління у Вол.-Волинському районі та м.Володимирі-Волинському Головного управління Держгеокадастру у Волинській області

Т.Я. Киба
Ю.Л.Гулько

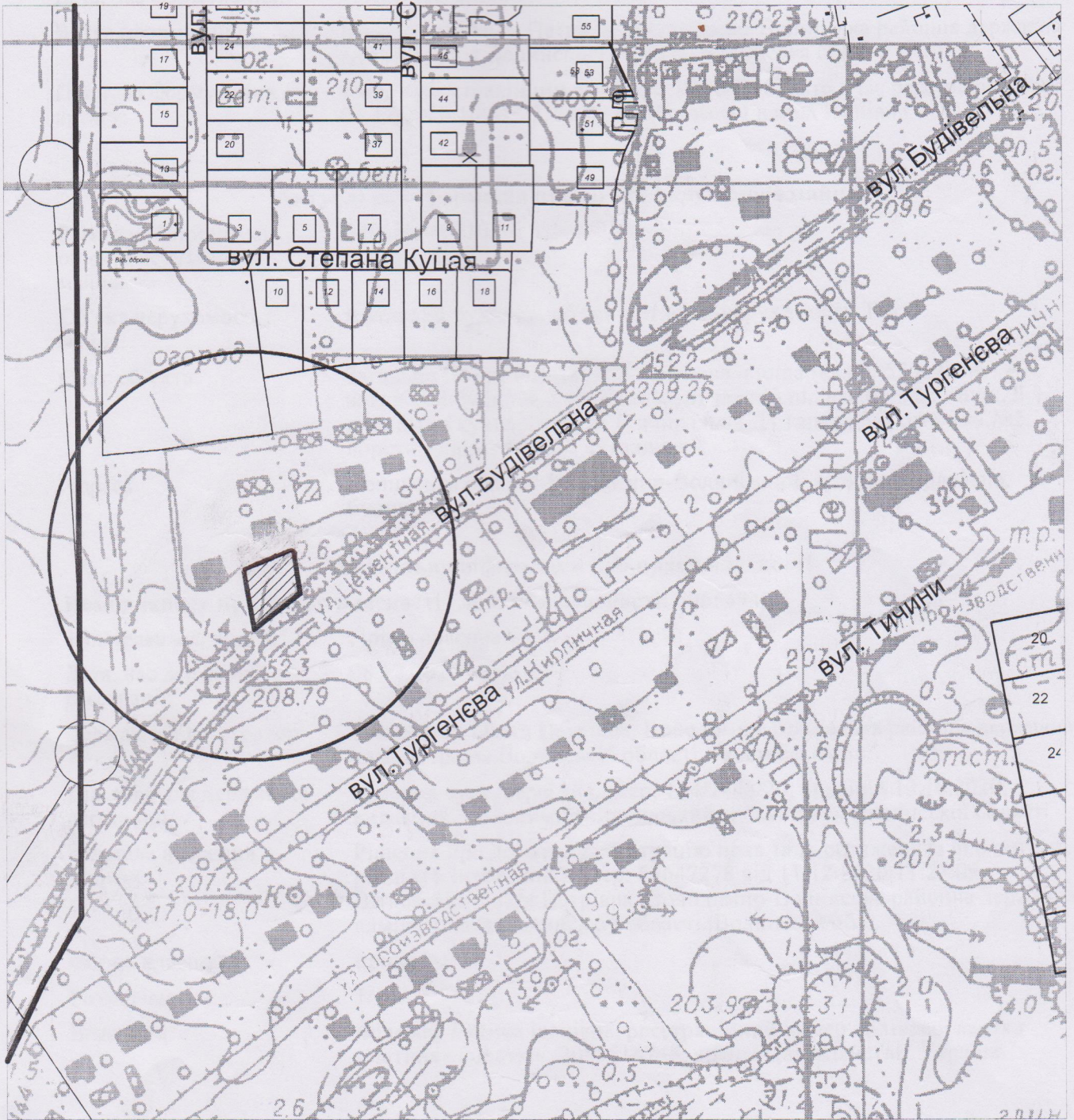
Начальник	Гус С.М.
Виконав	Фісюк Т.О.

план земельної ділянки
з експлікацією земель


масштаб 1:500

Філозоф Галина Іванівна
м.Володимир-Волинський
вул. Будівельна, 3
Володимир-Волинський міськрайонний виробничий відділ Волинської регіональної філії ДП Центр ДЗК 2021рік

ВИКОПИЮВАННЯ З ЧЕРГОВОГО КАДАСТРОВОГО ПЛАНУ
ЗЕМЕЛЬНОЇ ДІЛЯНКИ



УМОВНІ ПОЗНАЧЕННЯ:



земельна ділянка, що передається у власність
для індивідуального садівництва площею 0,0612га.



межа населеного пункту м.Володимир-Волинський