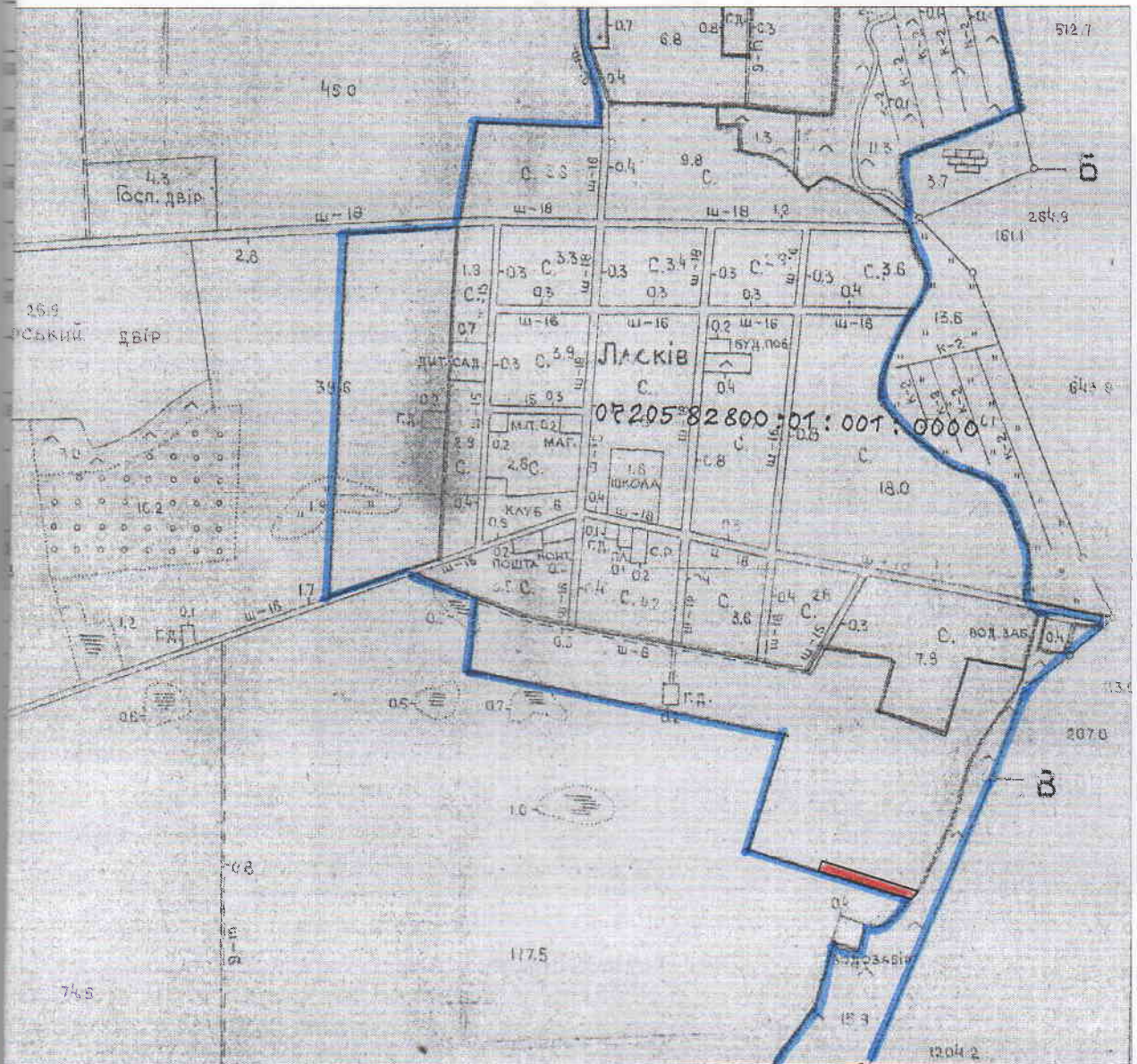




ВИКОПЮВАННЯ З ЧЕРГОВОГО КАДАСТРОВОГО ПЛАНУ
ЗЕМЕЛЬНОЇ ДІЛЯНКИ

яка відводиться у власність гр. Гомель Анатолію Івановичу
Волинської область, Володимир-Волинського район
с. Ласків



УМОВНІ ПОЗНАЧЕННЯ:

-  земельна ділянка, запроєктована у власність гр. Гомель А.І.
площею 0,5000 га А.01.03 -для ведення особистого селянського господарства
-  межа населеного пункту с.Ласків

Преставник Володимир-Волинської міської ради

Громадянин



А.І.Гомель