




Умовні позначення:

-  межі земельної ділянки
-  зареєстровані земельні ділянки
-  межі адміністративно-територіального поділу

Підприємець	Олещук І.В. УКРАЇНА	2026			
					

Волинська область, Володимирський район

м.Володимир, вул. Чернігівська, 31

Викопіювання із планово-картографічних матеріалів з відображеною земельною ділянкою

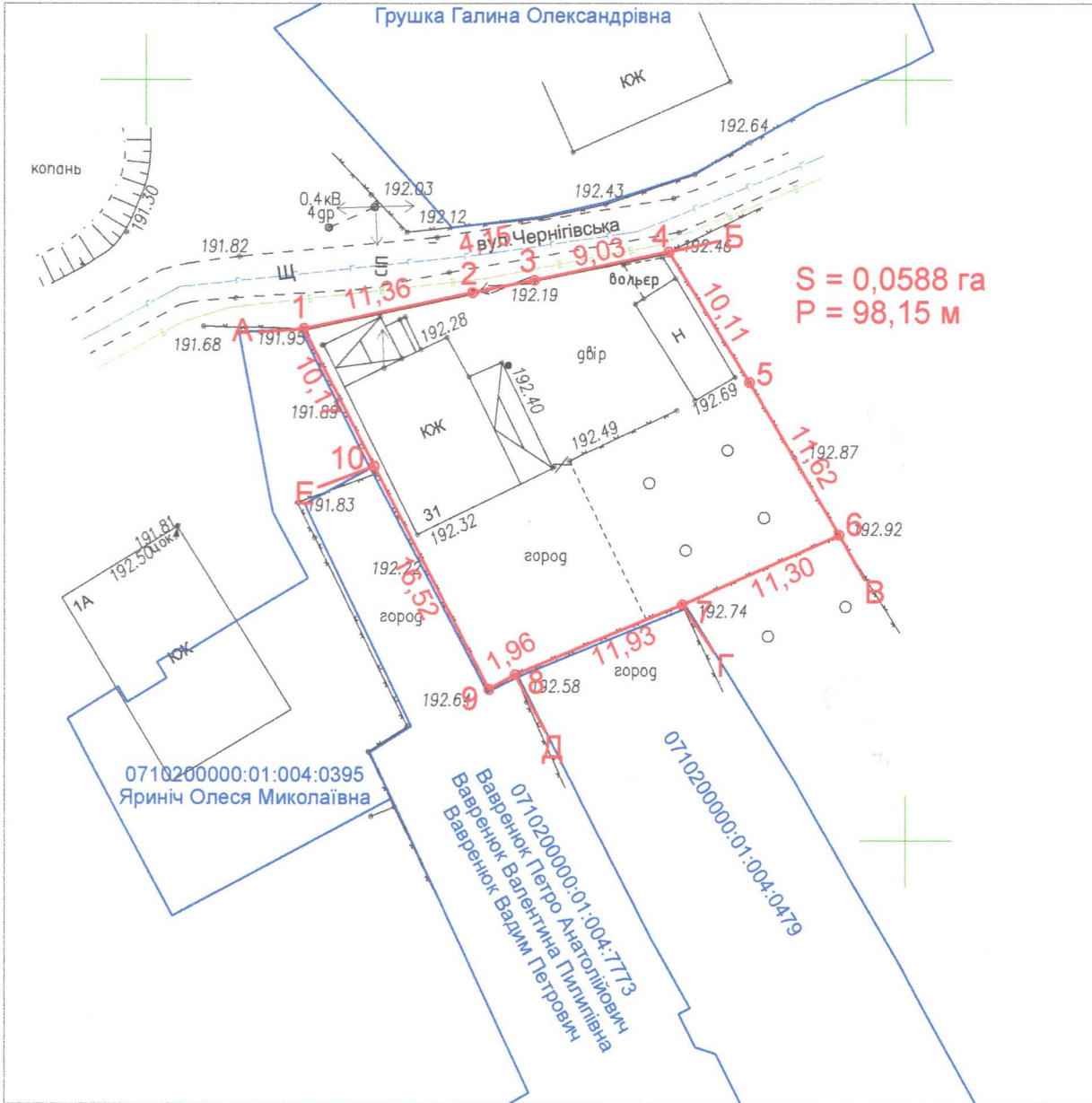
Стадія	Аркуш	Аркушів
ПР	1	1



підприємець
Олещук І.В.

План меж земельної ділянки

Лонюк Світлана Петрівна
Муравець Петро Миколайович
м.Володимир, вул. Чернігівська, 31
Володимирський р-н, Волинська обл.
орієнтовна площа 0,0588 га



- Умовні позначення :
- - межі земельної ділянки
 - 20.03 - лінійні проміри
 - - межі земельної ділянки з Державного земельного кадастру
 - - межі земельної ділянки згідно топографо-геодезичної зйомки