


# КАДАСТРОВИЙ ПЛАН ЗЕМЕЛЬНОЇ ДІЛЯНКИ

Кадастровий номер 0720581605: : :



## ВІДОМОСТІ ПРО ПЕРЕНЕСЕННЯ В НАТУРУ (НА МІСЦЕВІСТЬ) МЕЖ ОХОРОННИХ ЗОН ТА МЕЖ ЗЕМЕЛЬНОЇ ДІЛЯНКИ

Перенесення меж земельної ділянки та меж охоронних зон (у разі наявності) відбудеться згідно креслення в поворотних точках меж земельної ділянки, які позначені прапорцями, після затвердження проекту землеустрою

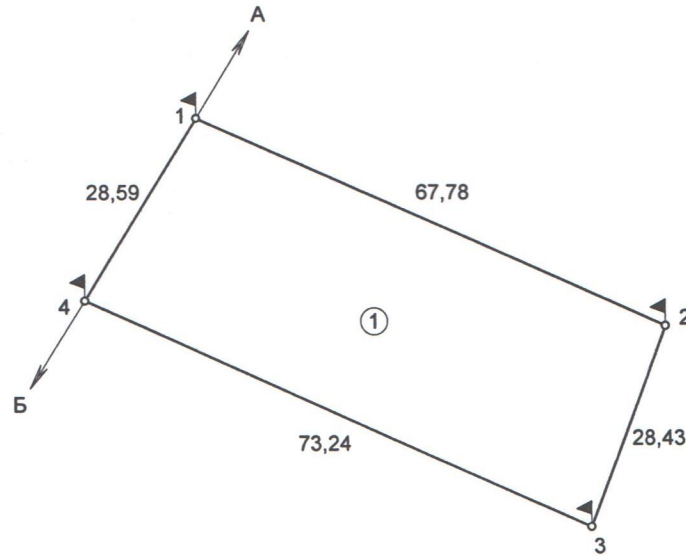
## ВІДОМОСТІ ПРО ВСТАНОВЛЕНІ МЕЖОВІ ЗНАКИ

Встановлені межові знаки під час кадастрової зйомки не виявлено (відомості відсутні)

## ОБМЕЖЕННЯ ТА ОБ'ЯЖЕННЯ НА ЗЕМЕЛЬНІ ДІЛЯНЦІ ВІДСУТНІ

## КООРДИНАТИ ПОВОРОТНИХ ТОЧОК (ТА ПРОЕКТНИХ МЕЖОВИХ ЗНАКІВ) МЕЖ ЗЕМЕЛЬНОЇ ДІЛЯНКИ

№	Назва межового знаку	Відстань (м)	Координати SK63(1) (м)	
			X	Y
1	1	67,78	5 618 823,1350	1 351 153,7510
2	2	28,43	5 618 795,4300	1 351 215,6100
3	3	73,24	5 618 768,7540	1 351 205,7750
4	4	28,59	5 618 798,6900	1 351 138,9330
		198,04		



## ОПИС СУМІЖНИХ ЗЕМЛЕВЛАСНИКІВ ТА ЗЕМЛЕКОРИСТУВАЧІВ

від А до Б землі комунальної власності  
від Б до А землі загального користування (дорога)

Площа = 0,2000 га  
Периметр = 198,04 м

## ЕКСПЛІКАЦІЯ ЗЕМЕЛЬНИХ УГІДДЬ

№	Код угіддя	Назва угіддя	Площа (га)
		Усього земель	0,2000
1	011.01	Землі під будівлями та спорудами промислових підприємств	0,2000

## УМОВНІ ПОЗНАЧЕННЯ

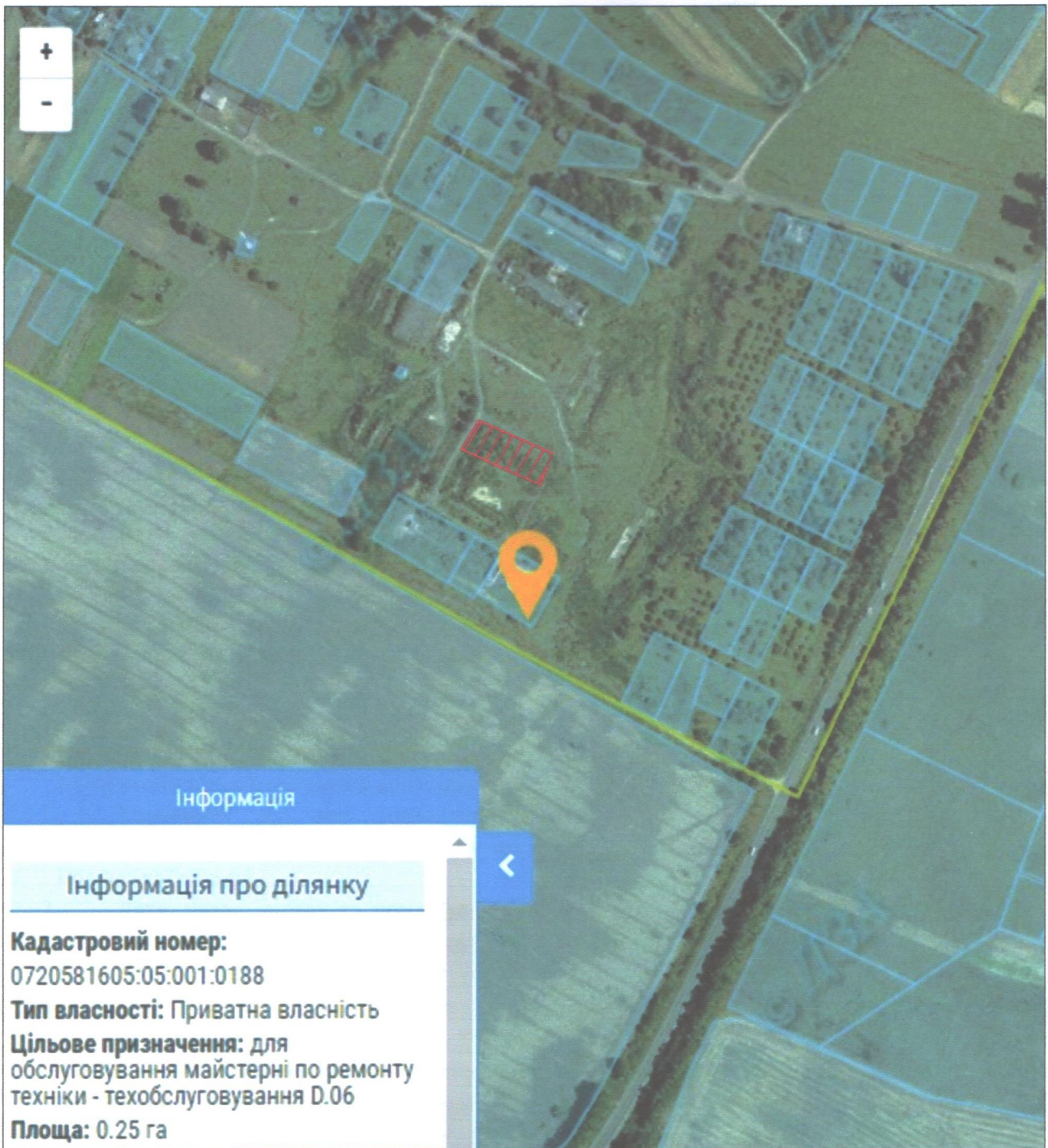
- - межа земельної ділянки
- 2 - поворотні точки
- 67,78 - міри ліній
- ▲ - проектні межові знаки для закріплення в натурі (на місцевості) меж земельної ділянки та меж охоронних зон

Замовник		Управління містобудування, архітектури та комунальних ресурсів виконавчого комітету Волинської міської ради		
Місце розташування зем. ділянки		Волинська область, Волинський район, с. Суходоли, вул. Незалежності		
Категорія земель		землі промисловості, транспорту, зв'язку, енергетики, оборони та іншого призначення		
Призначення	Існуюче	Назва виду ЦП	земельні ділянки запасу (земельні ділянки, які не надані у власність або користування громадянам чи юридичним особам)	
		Код виду ЦП	11.06	
Згідно проекту		Назва виду ЦП	для розміщення та експлуатації основних, підсобних і допоміжних будівель та споруд підприємств переробної, машинобудівної та іншої промисловості, включаючи об'єкти оброблення відходів, зокрема із енергогенеруючим блоком	
		Код виду ЦП	011.02	
Проект землеустрою щодо відведення земельних ділянок		Масштаб	Лист	Листів
		1:1000	1	1
Кадастровий план земельної ділянки		ФОП Бішалський Павло Борисович 2024		





Ситуаційна схема розташування земельної ділянки  
Волинська область, Володимирський р-н, с. Суходоли  
(кадастровий поділ)



Інформація

Інформація про ділянку

**Кадастровий номер:**

0720581605:05:001:0188

**Тип власності:** Приватна власність

**Цільове призначення:** для  
обслуговування майстерні по ремонту  
техніки - техобслуговування D.06

**Площа:** 0.25 га

Масштаб 1:5000

УМОВНІ ПОЗНАЧЕННЯ



- земельна ділянка для розміщення та експлуатації основних, підсобних і допоміжних будівель та споруд підприємств переробної, машинобудівної та іншої промисловості, включаючи об'єкти оброблення відходів, зокрема із енергогенеруючим блоком

Розробив  П.Б. Бішалський

