


Умовні позначення:



межі земельної ділянки



zareєстровані земельні ділянки



межі адміністративно-територіального поділу

Підприємець	Олещук І.В.	2025
Клас	Олещук І.В.	2025



Волинська область, м. Володимир  
вул.Ковельська,52/4

гр.Гурко Аліна Валентинівна

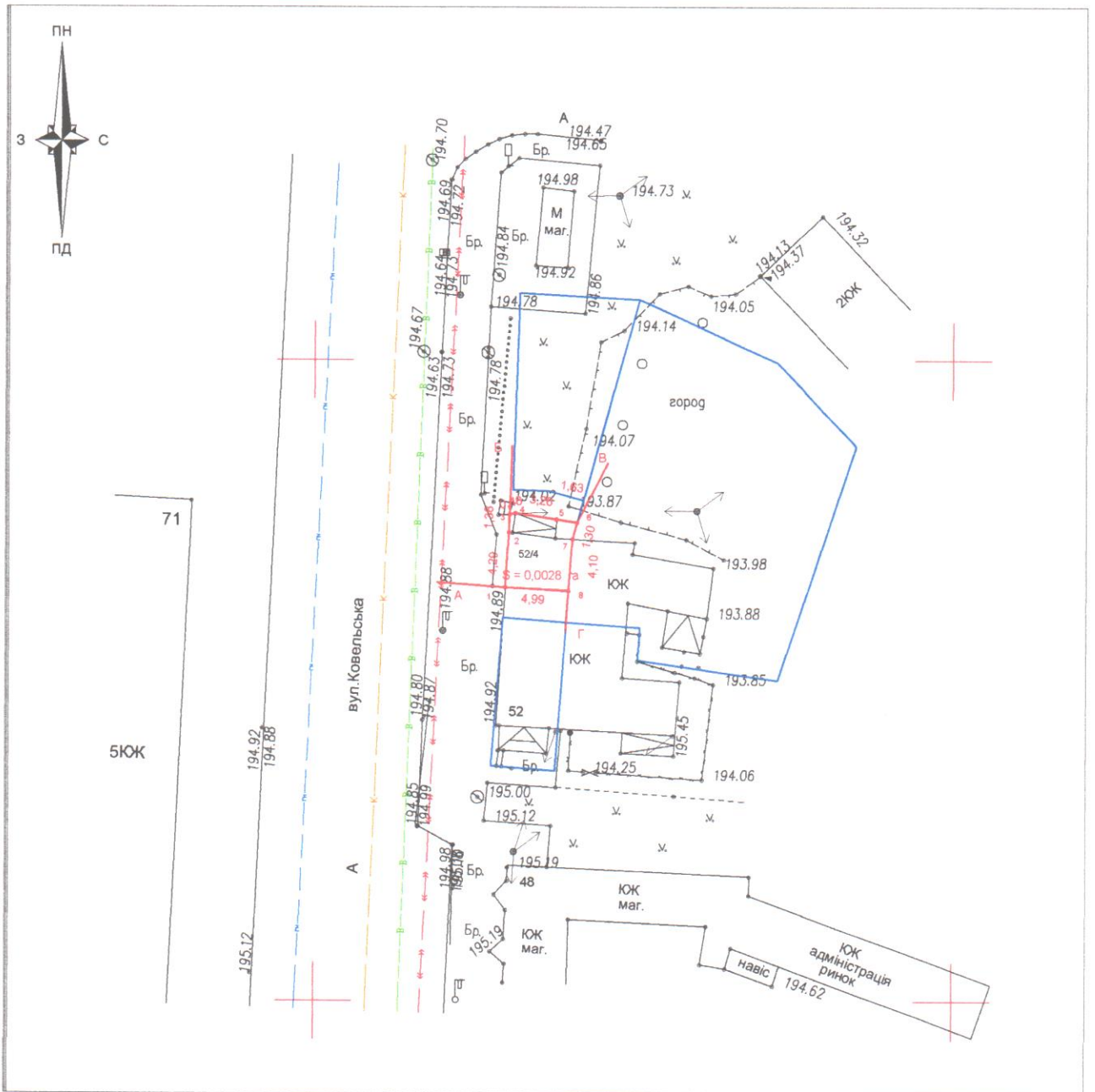
Ситуаційна схема розміщення земельної ділянки

Стадія	Аркуш	Аркушів
ТД	1	1




підприємець  
Олещук І.В.

14



Умовні позначення:

1:500

- 1 - номер поворотної точки меж земельної ділянки
- 106.05 - лінійні проміри між поворотними точками меж земельної ділянки (м)
- 217.42 - пункти геодезичних мереж згущення
-  - межа земельної ділянки

Підприємець



Олещук І.В.

гр. Гурко Аліна Валентинівна  
Волинська область, м. Волимир,  
вул. Ковельська, 52/4

Стадія	Аркуш	Аркушів
п	1	1

Матеріали польових топографо-геодезичних робіт



підприємець  
Олещук І.В.