





Умовні позначення:

-  межі земельної ділянки
-  зареєстровані земельні ділянки
-  межі адміністративно-територіального поділу

| | | | | | |
|---|------------------------|------|--|-------|---------|
| Замовник | Олещук І.В. | 2020 | Волинська область, м. Володимир-Волинський вул. Тиха, 3 | | |
| Виконавець | Олещук Ірина Василівна | | | | |
| Викопіювання із планово-картографічних матеріалів з відображеною земельною ділянкою | | | Стадія | Аркуш | Аркушів |
| | | | ПР | 1 | 1 |
| | | |  підприємець Олещук І.В. | | |

