


Умовні позначення:

1 - номер поворотної точки меж земельної ділянки

26,73 - лінійні проміри між поворотними точками меж земельної ділянки (м)

 - межа суміжних земельних ділянок

Олещук І.В.



Волинська область, Володимир-Волинський район  
с. Воцатин

гр. Грищук Іван Васильович

Стадія	Аркуш	Аркушів
ТД	1	1

Матеріали польових топографо-геодезичних робіт




підприємець  
Олещук І.В.



Умовні позначення:



межі земельної ділянки



зареєстровані земельні ділянки



межі адміністративно-територіального поділу

підприємець Олещук І.В. 2020



Волинська область, Володимир-Волинський район  
с.Воцатин

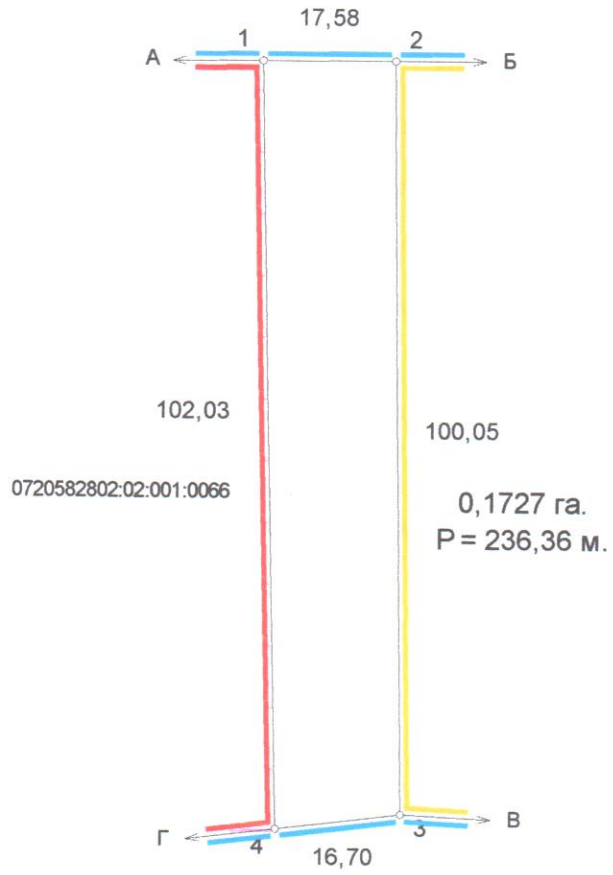
Гришук Іван Васильович

Викопіювання із планово-картографічних матеріалів  
з відображеною земельною ділянкою

Стадія	Аркуш	Аркушів
ТД	1	1



підприємець  
Олещук І.В.



**ОПИС МЕЖ**

- А до Б землі загального користування (польова дорога);
- Б до В землі гр. Сідунова;
- В до Г землі загального користування (польова дорога);
- Г до А землі гр. Троць С.П. (0720582802:02:001:0066).

Масштаб 1:1000



<b>Технічна документація із землеустрою щодо встановлення ( відновлення ) меж земельної ділянки в натурі ( на місцевості )</b>			
Гришук Іван Васильович Волинська область, Володимир-Волинський район, с. Вошатин			
Кадастровий номер	Стадія	Лист	Листів
0720582802 : 02 : 001 : 0134	ТД	1	2
<b>план земельної ділянки скадений за результатами кадастрової зйомки</b>		ФОН ОЛЕЩУК ІВ.	
2020			