




Умовні позначення:

-  межі земельної ділянки
-  зареєстровані земельні ділянки
-  межі адміністративно-територіального поділу

підприємець	Олещук І.В.	2024
		

Волинська область, Володимирський район  
 м. Володимир, вул. Незалежності, 50/1

Викопіювання із планово-картографічних матеріалів  
 з відображеною земельною ділянкою

Стадія	Аркуш	Аркушів
ПР	1	1



підприємець  
 Олещук І.В.





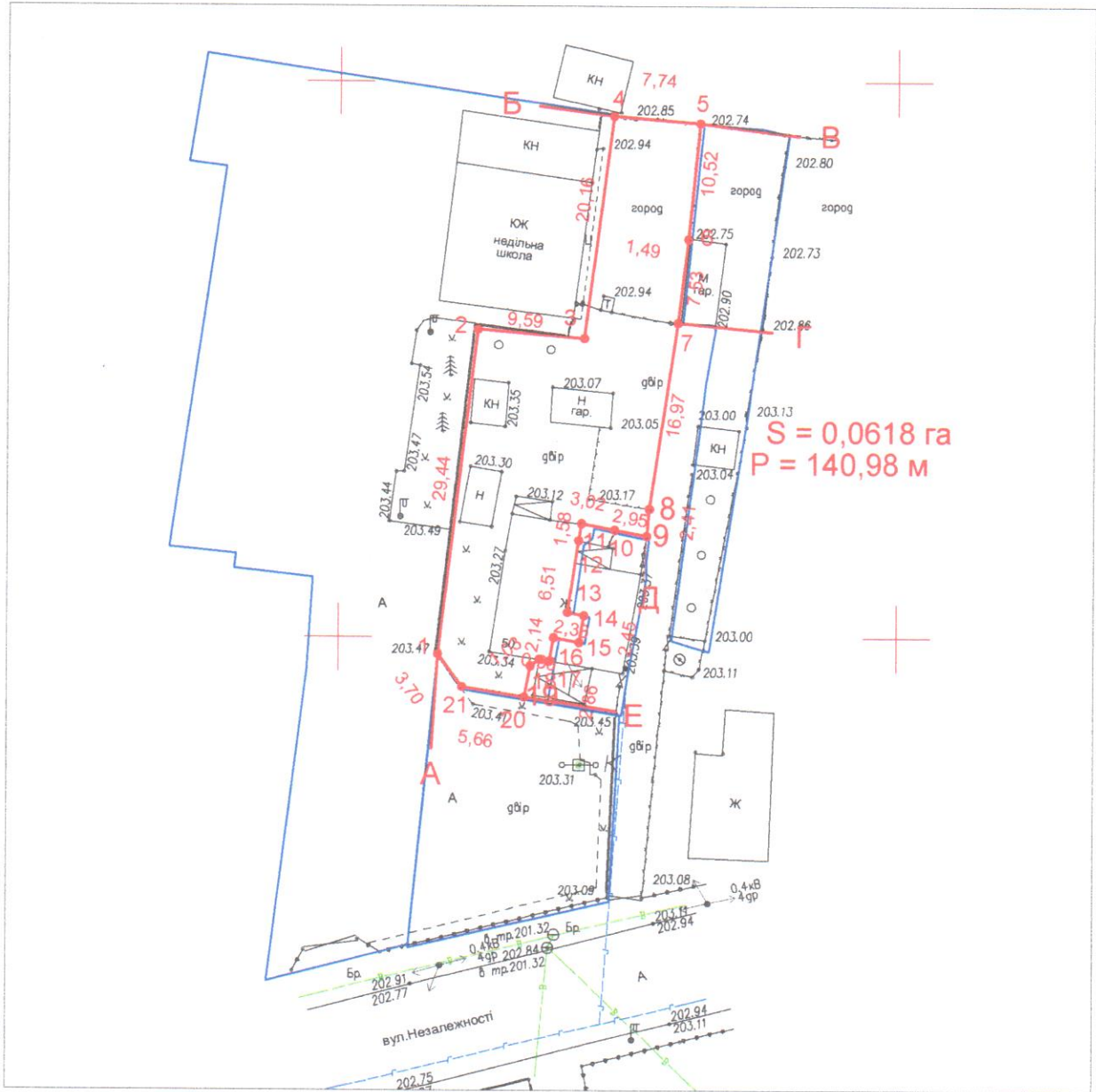
# План меж земельної ділянки

Диньковська Софія Іванівна

м. Володимир, вул. Незалежності, 50/1

Володимирський р-н, Волинська обл.

орієнтовна площа 0,0618 га

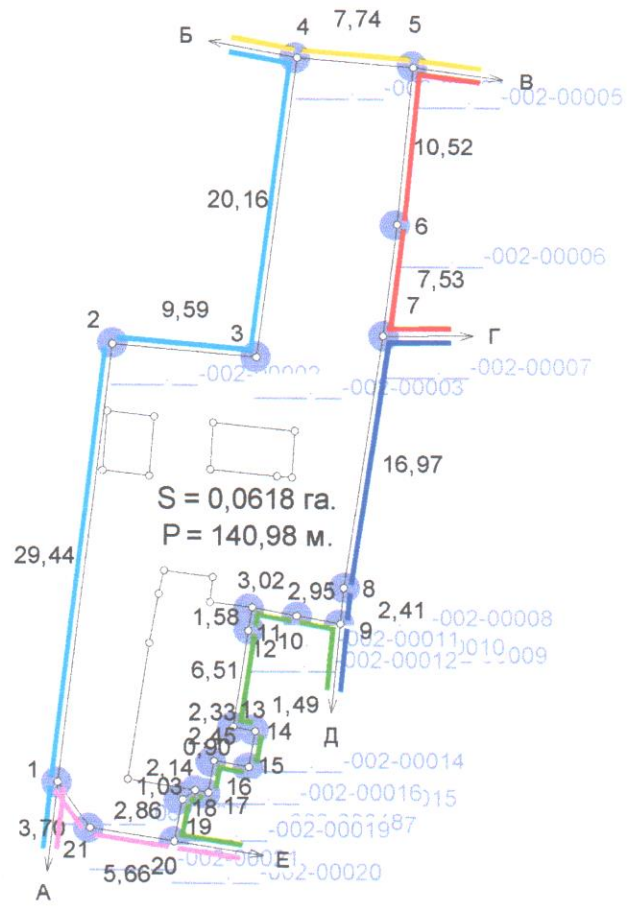
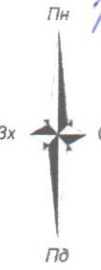


Умовні позначення :

— межі земельної ділянки

20.03

лінійні проміри



Масштаб: 1 : 500

ЕКСПЛІКАЦІЯ ЗЕМЕЛЬНИХ УГІДЬ

Всього земель, гектарів		У тому числі за земельними угіддями, гектарів
		007.01.
		Малоповерхова забудова
Площа земельної ділянки	0,0618	0,0618
в тому числі в зоні дії обмежень	-	-

	Відомості про цільове призначення земельної ділянки
Категорія земель	землі житлової та громадської забудови
Цільове призначення	для будівництва і обслуговування житлового будинку, господарських будівель і споруд (присадибна ділянка)
Код цільового призначення	В.02.01
Площа, гектарів	0,0618

- Умовні позначення
- Межі
  - Межі контурів угідь
  - КН Малоповерхова забудова
  - КН Малоповерхова забудова
  - КЖ Малоповерхова забудова
  - дами Малоповерхова забудова

ОПИС МЕЖ

Від А до Б землі Володимирської міської ради (0710200000:01:002:0219);  
 Б до В землі гр. Краснікова В.В.;  
 В до Г землі гр. Грищук О.М. (0710200000:01:001:4820);  
 Г до Д Землі загального користування (прохід);  
 Д до Е землі гр. Грищук О.М. (0710200000:01:001:4821);  
 Е до А Церква Християн Віри Євангельської (0710200000:01:001:4825).

Відповідно до «Порядку ведення Державного земельного кадастру» затвердженого постановою Кабінету Міністрів України № 1051 від 17 жовтня 2012 року, обмеження (обтяження) на використання земельних ділянок - не виявлені.

Посада	Прізвище	Ім'я	Дата	гр. Диньковська Софія Іванівна для будівництва та обслуговування житлового будинку, господарських будівель та споруд (присадибна ділянка) Волинська область, м. Володимир, вул. Незалежності, 50/1						
Директор			30.10.24							
Розробив			30.10.24							
Перевірив		Олецьук Ірина Василівна	30.10.24							
Технічна документація із землеустрою щодо встановлення (відновлення) меж земельної ділянки в натурі (на місцевості)				<table border="1"> <tr> <td>Стадія</td> <td>Аркуш</td> <td>Аркуш</td> </tr> <tr> <td>ТД</td> <td>1</td> <td>2</td> </tr> </table>	Стадія	Аркуш	Аркуш	ТД	1	2
Стадія	Аркуш	Аркуш								
ТД	1	2								
0710200000:01:002: <u>0273</u>				Підприємство Олецьук І.В. 2024 р.						

