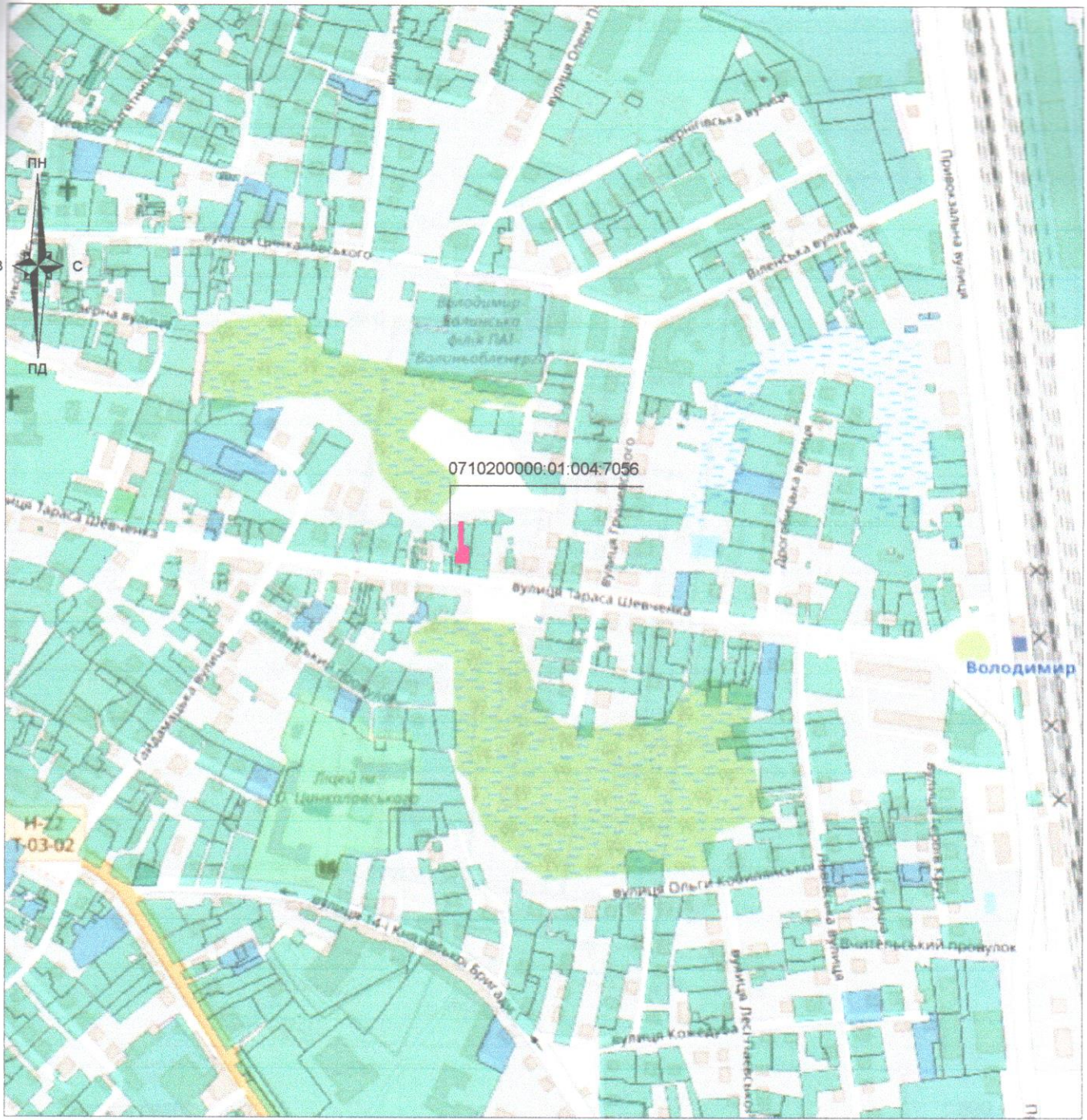


сання...
ридатним...
ктів квар...


ерігаєтьс...
видаєтьс...

НАДІЄ...
ної конто...
обу стор...
НОВИЧ...
артири...


реєстраці...
техніч...




Умовні позначення:



межі земельної ділянки



zareєстровані земельні ділянки



межі адміністративно-територіального поділу

Підприємець Олещук І.В. 2024



Волинська область, Володимирський район
м. Володимир, вул. Тараса Шевченка, 45/3

Викопіювання із планово-картографічних матеріалів
з відображеною земельною ділянкою

Стадія	Аркуш	Аркушів
ПР	1	1

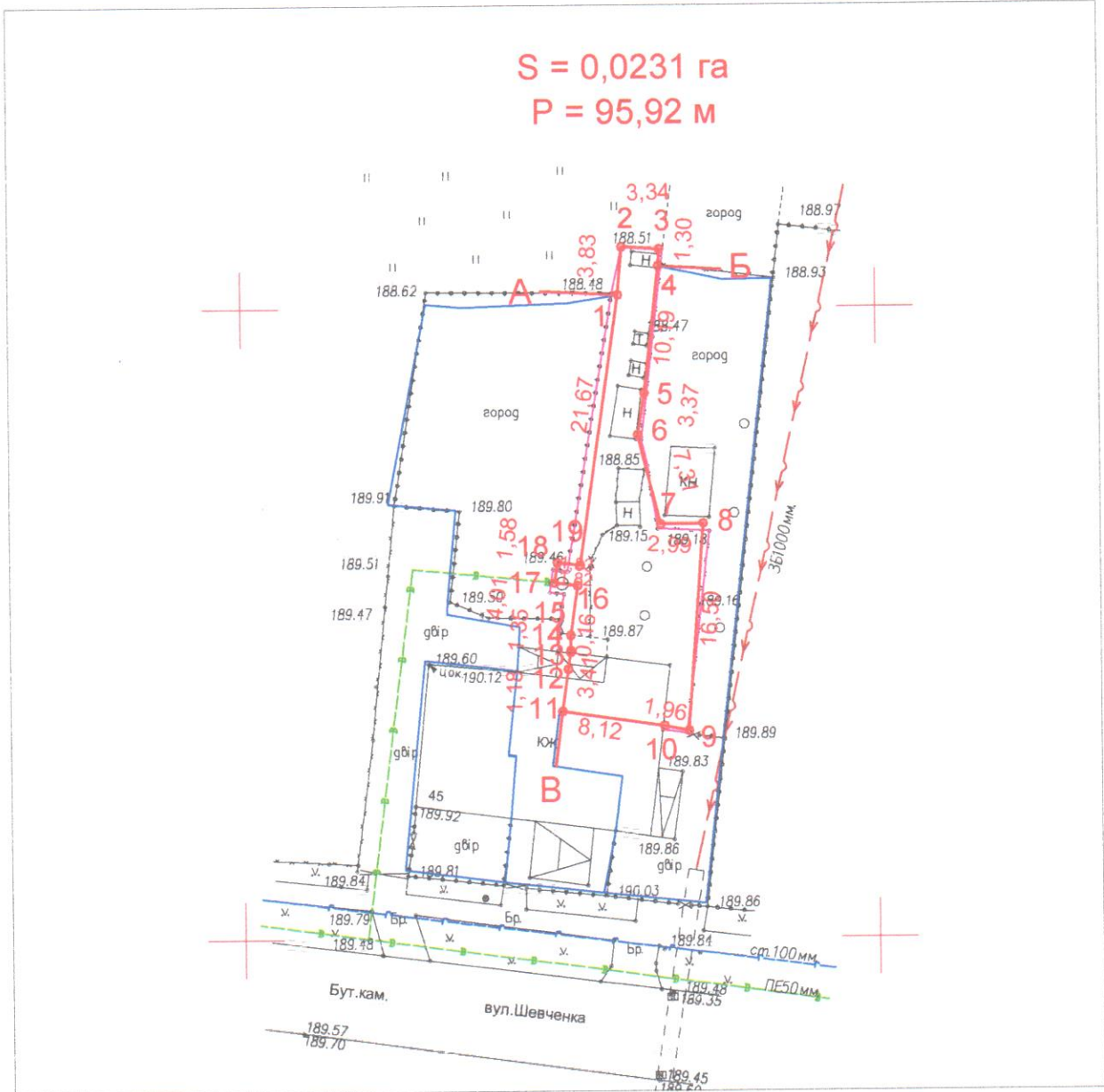


підприємець
Олещук І.В.




План меж земельної ділянки

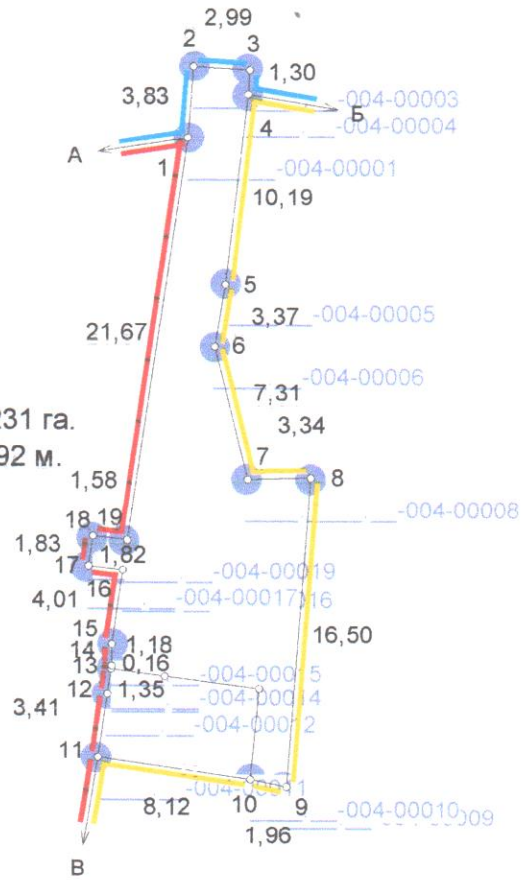
Романюк Юрій Васильович
м. Володимир, вул. Тараса Шевченка, 45/3
Володимирський р-н, Волинська обл.
орієнтовна площа 0,0231 га



Умовні позначення :

 межі земельної ділянки

 лінійні проміри



Масштаб: 1 : 400

ЕКСПЛІКАЦІЯ ЗЕМЕЛЬНИХ УГІДЬ

Всього земель, гектарів		У тому числі за земельними угідлями, гектарів	
		007.01. Малоповерхова забудова	
Площа земельної ділянки	0,0231	0,0231	
в тому числі в зоні дії обмежень	-	-	

	Відомості про цільове призначення земельної ділянки
Категорія земель	землі житлової та громадської забудови
Цільове призначення	для будівництва і обслуговування житлового будинку, господарських будівель і споруд (присадибна ділянка)
Код цільового призначення	В.02.01
Площа, гектарів	0,0231

- Умовні позначення
- Межі
 - Межі контурів угідь
 - Малоповерхова забудова
 - дами

ОПИС МЕЖ

Від А до Б Землі міської ради;
 Б до В землі гр. Книш В.В. (0710200000:01:004:7029);
 В до А землі гр. Штик В.Ф. (0710200000:01:004:7056).

Відповідно до «Порядку ведення Державного земельного кадастру» затвердженого постановою Кабінету Міністрів України № 1051 від 17 жовтня 2012 року, обмеження (обтяження) на використання земельних ділянок - не виявлені.

Посада	Прізвище	Підпис	Дата	гр. Романюк Юрій Васильович для будівництва та обслуговування житлового будинку, господарських будівель та споруд (присадибна ділянка) Волинська область, м. Володимир, вул. Тараса Шевченка, 45/3						
Директор	Ірина Василівна		16.10.24							
Розробив	Ірина Василівна		16.10.24							
Перевірив	Ірина Василівна		16.10.24							
Технічна документація із землеустрою щодо встановлення (відновлення) меж земельної ділянки в натурі (на місцевості)				<table border="1"> <tr> <td>Стадія</td> <td>Аркуш</td> <td>Аркушів</td> </tr> <tr> <td>ТД</td> <td>1</td> <td>2</td> </tr> </table>	Стадія	Аркуш	Аркушів	ТД	1	2
Стадія	Аркуш	Аркушів								
ТД	1	2								
0710200000:01:004: <u>0394</u>				Підприємець Олещук І. В. 2024 р.						