





Умовні позначення:

-  межі земельної ділянки
-  зареєстровані земельні ділянки
-  межі адміністративно-територіального поділу



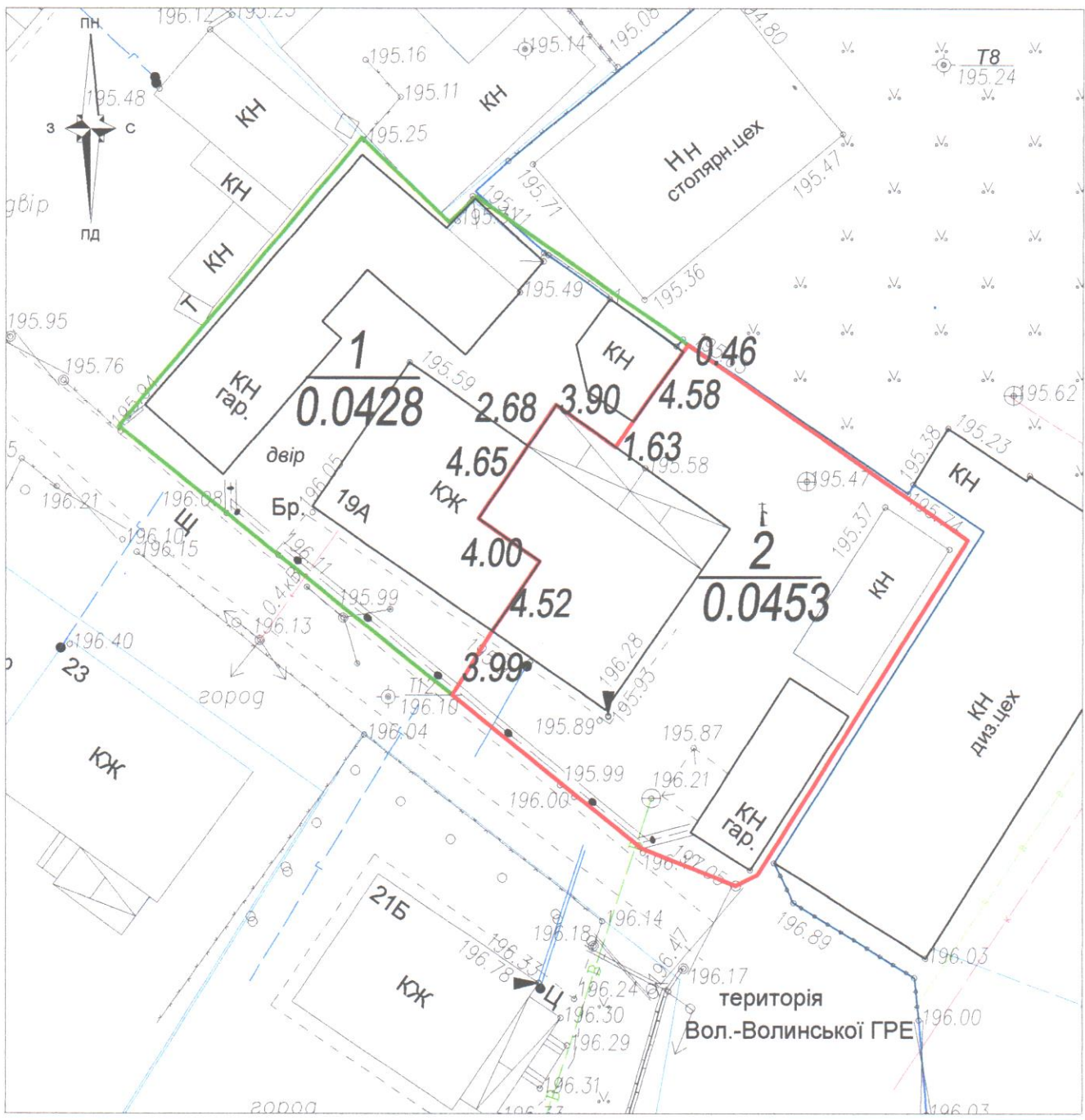
Земельна ділянка
 гр. Крошук Лідія Лаврентіївна
 гр. Крошук Леонід Сергійович
 м. Володимир, вул. Київська, 19- А
 Волинської області
 для будівництва, обслуговування житлового будинку, господарських будівель і споруд

Ситуаційна схема розміщення земельної ділянки

Стадія	Аркуш	Аркушів
ПР	1	1



підприємець
 Олещук І.В.



Умовні позначення:

- 1 - номер поворотної точки меж земельної ділянки
- 3.99 - лінійні проміри між поворотними точками меж земельної ділянки (м)
- 195.58 - пікети

Підприсемерь Олещук І.В.



гр. Крощук Леонід Сергійович
 гр. Крощук Лілія Лаврентівна
 м. Володимир, вул. Київська, буд. 19А
 Володимирський район, Волинська область

Стадія	Аркуш	Аркушів
п	1	1

Матеріали польових топографо-геодезичних робіт



підприсемерь Олещук І.В.