

- межі земельної ділянки площею 0,2236 га, Борейко К.В.
- зареєстровані земельні ділянки
- межі адміністративно-територіального поділу



Волинська область Володимирський район
с.Ласків

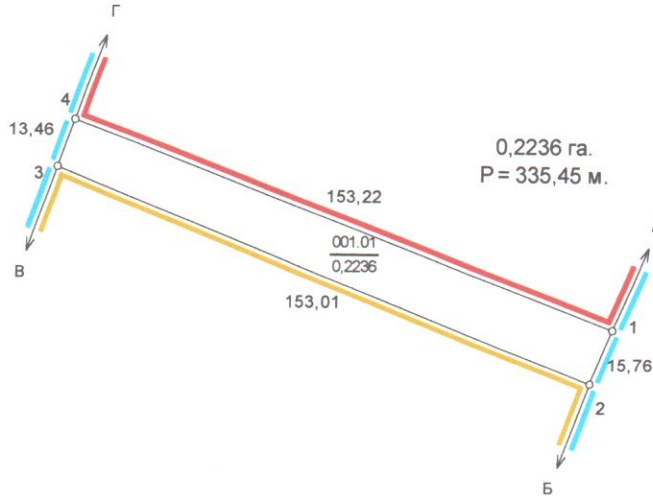
Викопіювання
з планово-картографічних матеріалів

Стадія	Аркуш	Аркушів
ТД	1	1
ТзОВ "ГЕО-ЛЕНДС"		

КАДАСТРОВИЙ ПЛАН (з додатками)

кадастровий номер: 0720582801:01:001:_____, площа 0,2236 га.

Відомості про межові знаки та встановлення їх в натуру (на місцевість)
 3.8. Межові знаки не встановлюються, бо межі збігаються з природними та штучними лінійними спорудами і рубежами.



Масштаб: 1 : 2000

ЕКСПЛІКАЦІЯ ЗЕМЕЛЬНИХ УГІДЬ

Всього земель, гектарів		У тому числі за земельними угіддями, гектарів	
		001.01. Рілля	
Площа земельної ділянки	0,2236	0,2236	
в тому числі в зоні дії обмежень	-	-	

Умовні позначення

	Межі
	Межі контурів угідь
	Рілля

	Відомості про цільове призначення земельної ділянки
Категорія земель	землі сільськогосподарського призначення
Цільове призначення	для ведення особистого селянського господарства
Код цільового призначення	01.03
Площа, гектарів	0,2236

Відповідно до «Порядку ведення Державного земельного кадастру» затвердженого постановою Кабінету Міністрів України № 1051 від 17 жовтня 2012 року, обмеження (обтяження) на використання земельних ділянок - не виявлені.



Прізвище	Підпис	Дата	Технічна документація із землеустрою щодо встановлення(відновлення) меж земельної ділянки в натурі (на місцевості)		
		08.10.24	Стадія	Аркуш	Аркуш
		08.10.24	ТД	1	2
гр. Борейко Катерина Василівна для ведення особистого селянського господарства Волинська область, Володимирський район, с. Ласків			ТЗОВ "ГЕО-ЛЕНДС"		
0720582801:01:001:_____			2024 р.		



- межі земельної ділянки площею 0,1776 га, Борецько К.В.
- зареєстровані земельні ділянки
- межі адміністративно-територіального поділу



Волинська область Володимирський район
с.Ласків

Викопіювання
з планово-картографічних матеріалів

Стадія	Аркуш	Аркушів
ТД	1	1

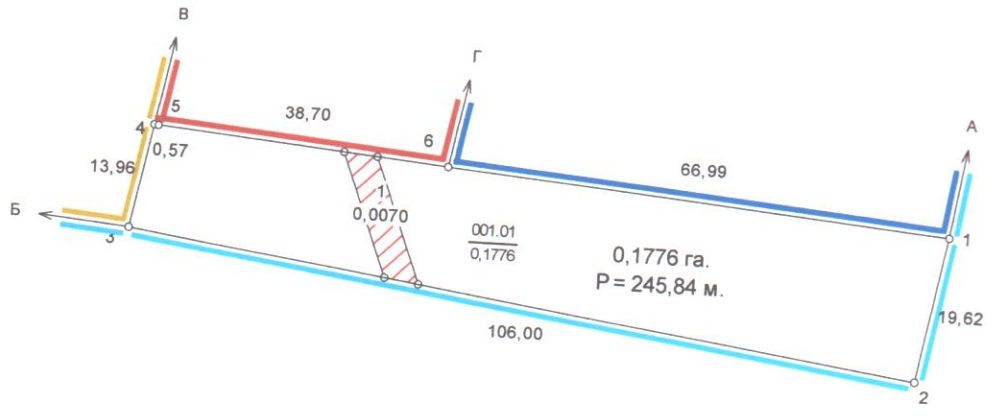
ТЗОВ "ГЕО-ЛЕНДС"

20

КАДАСТРОВИЙ ПЛАН (з додатками)

кадастровий номер: 0720582801:01:001:_____, площа 0,1776 га.

Відомості про межові знаки та встановлення їх в натурі (на місцевість)
 3.8. Межові знаки не встановлюються, бо межі збігаються з природними та штучними лінійними спорудами і рубежами.



Масштаб: 1 : 1000

ЕКСПЛІКАЦІЯ ЗЕМЕЛЬНИХ УГІДЬ

Всього земель, гектарів		У тому числі за земельними угіддями, гектарів	
		001.01 Рілля	
Площа земельної ділянки	0,1776	0,1776	
в тому числі в зоні дії обмежень	0,0070	0,0070	

- Умовні позначення
- Межі
 - Межі контурів угідь
 - Рілля
 - 01.05 Охоронна зона навколо (уздовж) об'єкта енергетичної системи

	Відомості про цільове призначення земельної ділянки
Категорія земель	землі сільськогосподарського призначення
Цільове призначення	для ведення особистого селянського господарства
Код цільового призначення	01.03
Площа, гектарів	0,1776

Відомості про обмеження у використанні

№ контуру на плані	Назва	код	площа
1	Охоронна зона навколо (уздовж) об'єкта енергетичної системи	01.05	0,0070



гр. Борейко Катерина Василівна
 для ведення особистого селянського господарства
 Волинська область, Володимирський район, с. Ласків

Технічна документація із землеустрою щодо встановлення(відновлення) меж земельної ділянки в натурі (на місцевості)	Стадія	Аркуш	Аркушів
	ТД	1	2

0720582801:01:001:_____

ТОВ ТЕО-ЛЕНДС



- межі земельної ділянки площею 0,1808 га, Борейко К.В.
- зареєстровані земельні ділянки
- межі адміністративно-територіального поділу

Данкевич Д.О. 2024

Волинська область Володимирський район
с.Ласків

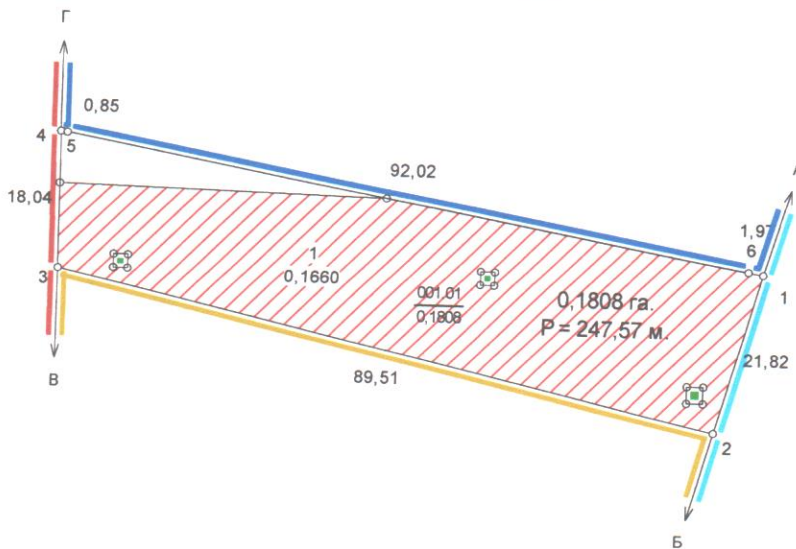
Викопіювання з планово-картографічних матеріалів	Стадія	Аркуш	Аркушів
	ТД	1	1
ТзОВ "ГЕО-ЛЕНДС"			

22

КАДАСТРОВИЙ ПЛАН (з додатками)

кадастровий номер: 0720582801:01:001:_____, площа 0,1808 га.

Відомості про межові знаки та встановлення їх в натурі (на місцевість) 3.8. Межові знаки не встановлюються, бо межі збігаються з природними та штучними лінійними спорудами і рубежами.



Масштаб: 1 : 1000

ЕКСПЛІКАЦІЯ ЗЕМЕЛЬНИХ УГІДЬ

Всього земель, гектарів		У тому числі за земельними угіддями, гектарів	
		001.01. Рілля	
Площа земельної ділянки	0,1808	0,1808	
в тому числі в зоні дії обмежень	0,1660	0,1660	

Умовні позначення

	Межі
	Межі контурів угідь
	Рілля
	01.05 Охоронна зона навколо (уздовж) об'єкта енергетичної системи

	Відомості про цільове призначення земельної ділянки
Категорія земель	землі сільськогосподарського призначення
Цільове призначення	для ведення особистого селянського господарства
Код цільового призначення	01.03
Площа, гектарів	0,1808

Відомості про обмеження у використанні

№ контуру на плані	Назва	код	площа
1	Охоронна зона навколо (уздовж) об'єкта енергетичної системи	01.05	0,1660



№	Підрозділ	Прізвище	Підпис	Дата	Технічна документація із землеустрою щодо встановлення(відновлення) меж земельної ділянки в натурі (на місцевості)	Стадія	Аркуш	Аркушів
				08.10.24		гр. Борейко Катерина Василівна для ведення особистого селянського господарства Волинська область, Володимирський район, с. Ласків	ТД	1
				08.10.24	0720582801:01:001:_____		ТОВ "ГЕО-ЛЕНДС"	