





КАДАСТРОВИЙ ПЛАН




Умовні позначення:

-  межі земельної ділянки
-  зареєстровані земельні ділянки
-  межі населеного пункту



Землець	Олещук І.В.

Волинська область, м. Володимир-Волинський вул. Смотрицького, 4Б Для розміщення та експлуатації будівель та споруд автомобільного транспорту та дорожнього господарства			
Викопіювання із планово-картографічних матеріалів з відображеною земельною ділянкою що проектується для продажу у власність на земельних торгах	Стадія	Аркуш	Аркушів
	ПР	1	1
 підприємець Олещук І.В.			