







Умовні позначення:

-  межі земельної ділянки
-  зареєстровані земельні ділянки
-  межі населеного пункту

Земельця	Олещук І.В.	2020
		

Волинська область, м. Володимир-Волинський  
 вул. Юліана Опільського, 57  
 гр. Кабак Сергій Васильович

Викопювання із планово-картографічних матеріалів з відображеною земельною ділянкою що проектується для надання у власність для будівництва та обслуговування житлового будинку, господарських будівель та споруд	Стадія	Аркуш	Аркушів
	ПР	1	1
		 підприємець Олещук І.В.	