
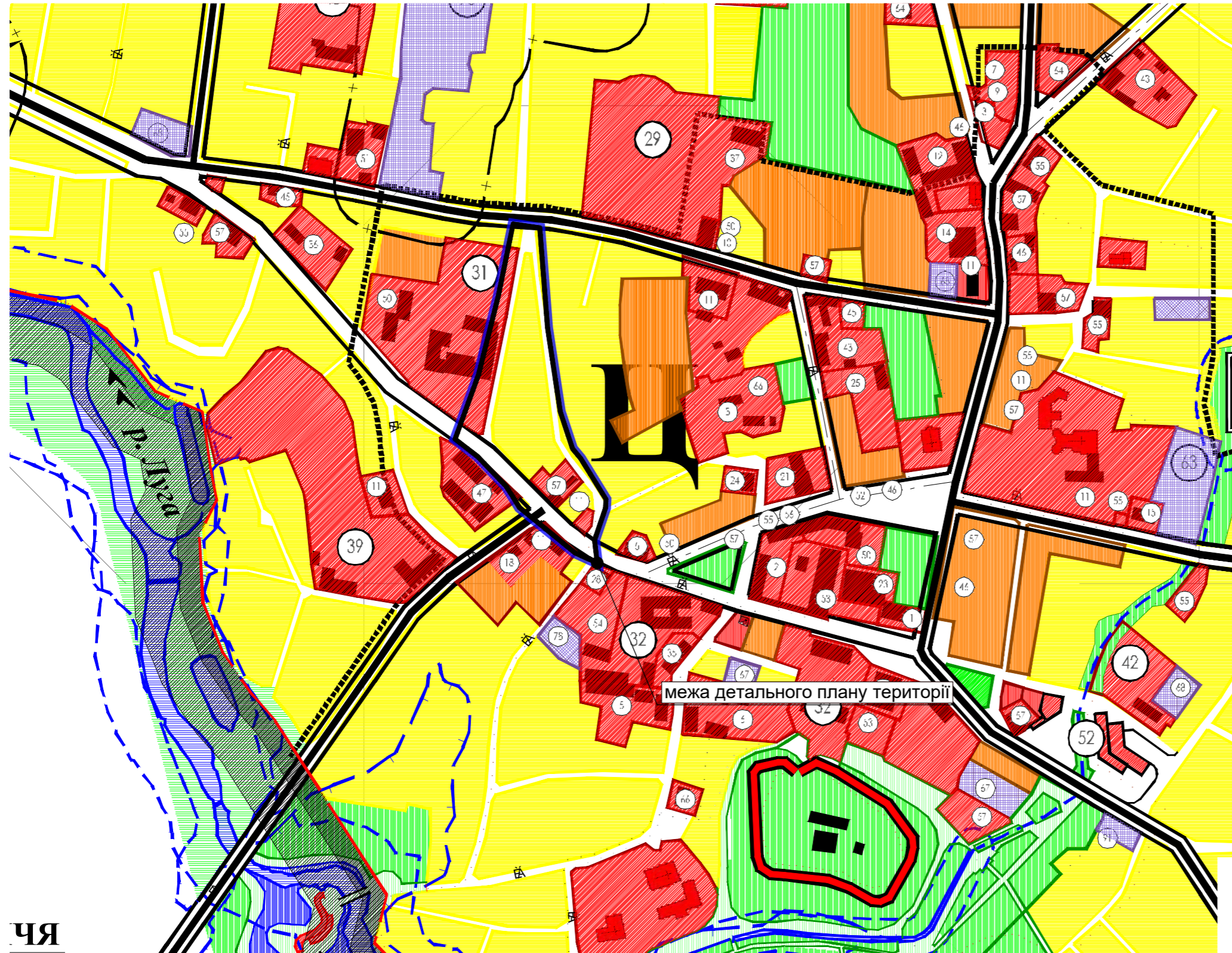


Пн

Схема розташування території детального плану території в системі планувальної структури населеного пункту
(випокіювання з Генерального плану м.Володимир). М 1: 5 000

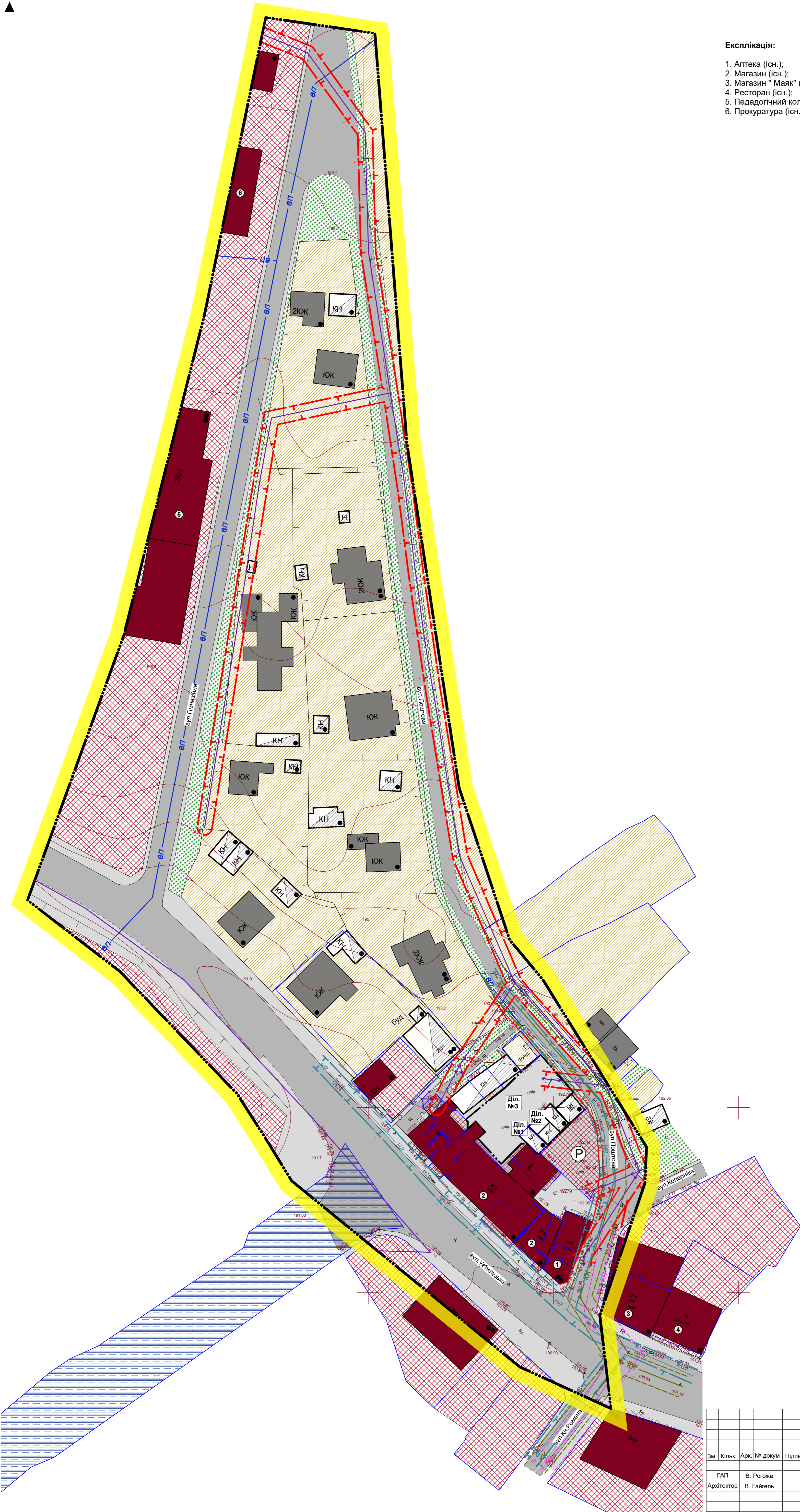


ЧЯ

межа детального плану території

Зм.	Кільк.	Арк. № докум	Підпис.	Дата
ГАП		В. Рогожа		
Архітектор		В. Гайгель		

Замовник: Виконавчий комітет Володимирської міської ради			
Детальний план території земельної ділянки обмеженої вулицями Устилузька-Поштова-Коперніка-Гімназійна у місті Володимирі, Володимирського району, Волинської області.			
Детальний план території	Стадія	Аркуш	Аркушів
	ДПТ	1	
Схема розташування території детального плану території в системі планувальної структури населеного пункту (випокіювання з генерального плану м.Володимир) М 1: 5 000		ТЗОВ "АМ ХОРС" Сертифікат: серія АА №002234	



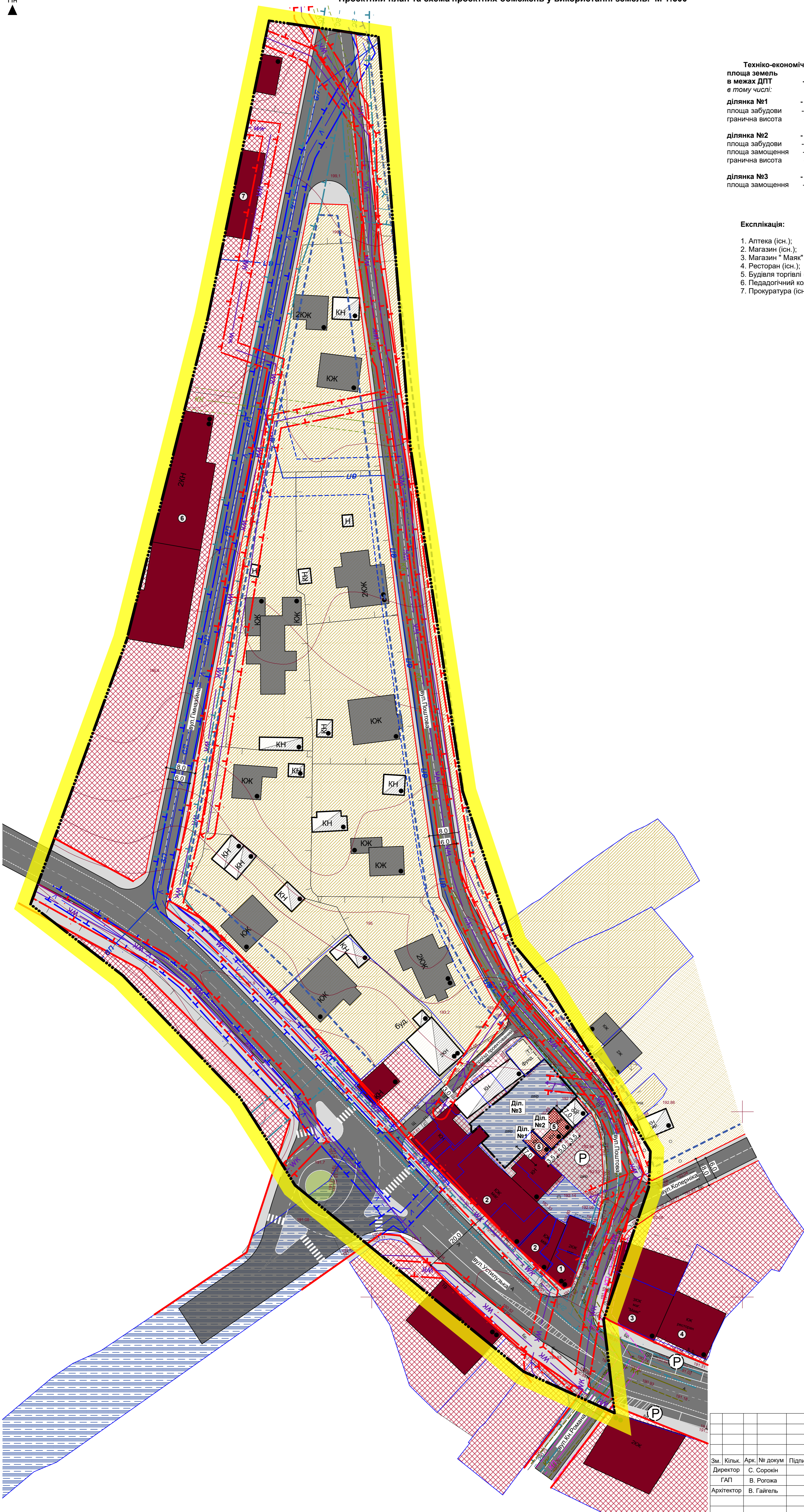
Експлікація:

1. Аптека (існ.);
2. Магазин (існ.);
3. Магазин "Маяк" (існ.);
4. Ресторан (існ.);
5. Педагогічний коледж (існ.);
6. Прокуратура (існ.);

Умовні позначення:

існ.	межа детального плану території
—	межа ділянки, в межах якої здійснюється проектування
—	межа державних актів згідно публічної кадастрової карти України
▨	територія громадської забудови
▩	територія житлової садибної забудови
▧	територія транспортної інфраструктури
▦	озеленення загального користування
—	вулиці та проєзди
Ⓟ	автостоянка
—	повітряна лінія електропередач
—	кабельна лінія електропередач
—	газопровід низького тиску
—	газопровід середнього тиску
—	самопливна комунальна каналізація
—	самопливна каналізація відведення поверхневих стічних вод
—	господарсько-питний водопровід
—	охоронна зона
—	мінімально допустимі відстані від мереж до фундаментів будівель та споруд
■	громадська споруда
■	житлова будівля
■	нежитлова споруда
●	поверховість

Замовник: Виконавчий комітет Володимирської міської ради					
Детальний план території земельної ділянки обмеженої вулицями Устияцька-Поштова-Коперніка-Гімназійна у місті Володимирі, Володимирського району, Волинської області.					
Зм.	Кільк.	Арк.	№ докум	Підпис.	Дата
ГАП	В. Рогожа				
Архітектор	В. Гайгель				
Детальний план території			Стадія	Аркуш	Аркуші
			ДПТ	2	10
Схема сучасного використання території та схема існуючих обмежень у використанні земель. М 1:500					ТЗОВ "АМ ХОРС" Сертифікат серія АА №002234



Техніко-економічні показники:
площа земель в межах ДПТ в тому числі: - 2,7656 га;
ділянка №1 - 26,0 м²;
 площа забудови - 26,0 м²;
 гранична висота - до 12 м.
ділянка №2 - 62,5 м²;
 площа забудови - 44,5 м²;
 площа заощення - 18,0 м²;
 гранична висота - до 12 м.
ділянка №3 - 360,0 м²;
 площа заощення - 360,0 м²

- Експлікація:**
1. Аптека (існ.);
 2. Магазин (існ.);
 3. Магазин "Маяк" (існ.);
 4. Ресторан (існ.);
 5. Будівля торгівлі (проект.);
 6. Педагогічний коледж (існ.);
 7. Прокуратура (існ.);

Умовні позначення:		
Існ.	Проект.	
—	—	межа детального плану території
—	—	межа ділянки, в межах якої здійснюється проектування
—	—	межа державних актів згідно публічної кадастрової карти України
—	—	територія громадської забудови
—	—	територія житлової садибної забудови
—	—	територія транспортної інфраструктури
—	—	житлова вулиця в межах червоних ліній з твердим покриттям
—	—	магістральна вулиця в межах червоних ліній з твердим покриттям
—	—	лінії регулювання забудови
Ⓟ	Ⓟ	автостоянка
—	—	повітряна лінія електропередач
—	—	кабельна лінія електропередач
—	—	газопровід низького тиску
—	—	газопровід середнього тиску
—	—	самопливна комунальна каналізація
—	—	самопливна каналізація відведення поверхневих стічних вод
—	—	господарсько-питний водопровід
—	—	охоронна зона
—	—	мінімально допустимі відстані від мереж до фундаментів будівель та споруд
■	■	громадська споруда
■	■	житлова будівля
■	■	нежитлова споруда
●	●	поверховість

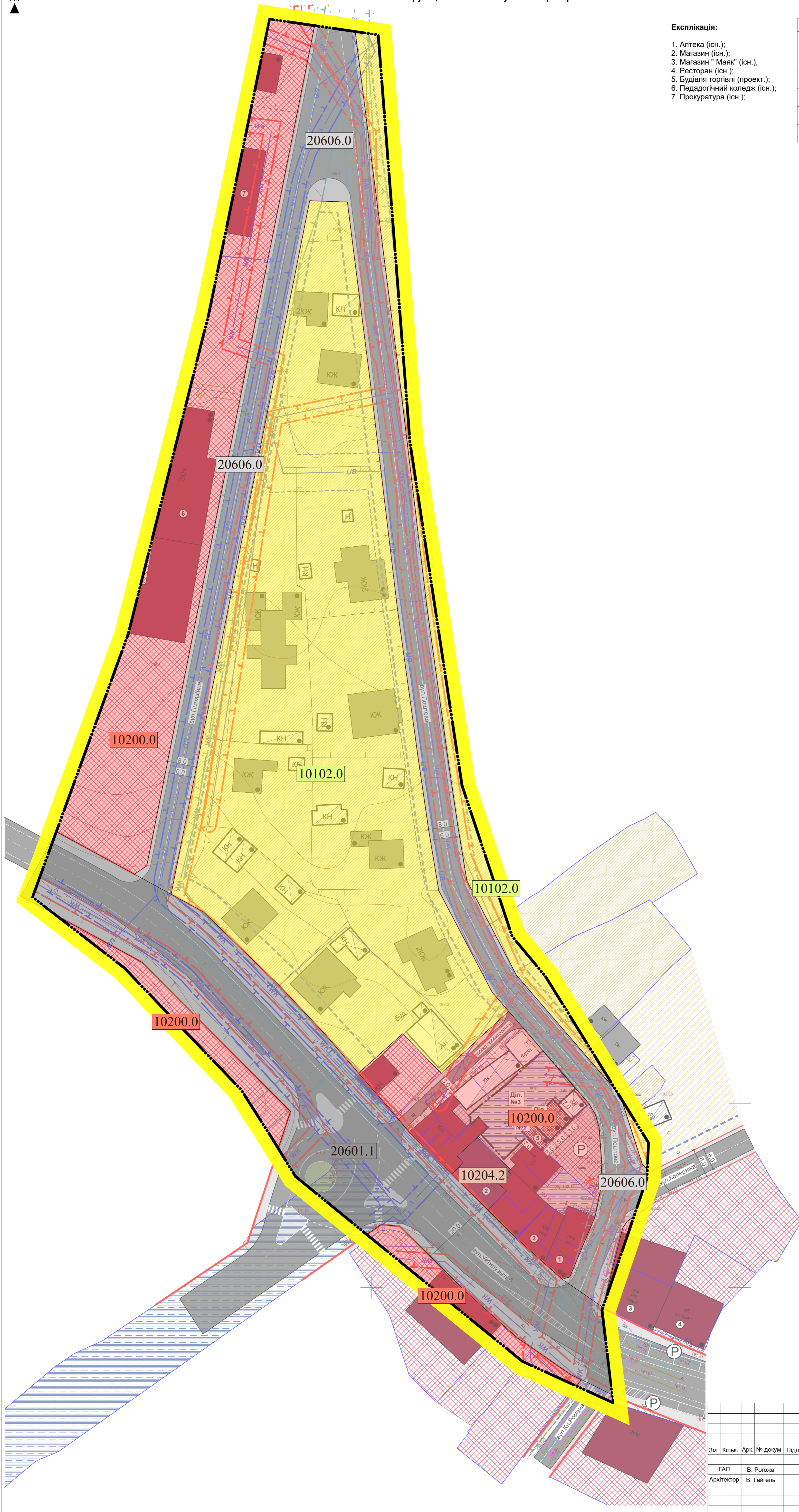
Замовник: Виконавчий комітет Володимирської міської ради						
Детальний план території земельної ділянки обмеженої вулицями Устилузька-Поштова-Коперніка-Гімназійна у місті Володимирі, Володимирського району, Волинської області.						
Зм.	Кільк.	Арк.	№ докум	Підпис.	Дата	
Директор	С. Сорокін					
ГАП	В. Рогожа					
Архітектор	В. Гайгель					
Детальний план території				Стадія	Аркуш	Аркуші
Проектний план та схема проектних обмежень у використанні земель. М 1:500				ДПТ	3	10
				ТЗОВ "АМ ХОРС" Сертифікат серія АА №002234		

Експлікація:

1. Аптека (існ.);
2. Магазин (існ.);
3. Магазин "Маяк" (існ.);
4. Ресторан (існ.);
5. Будівля торгівлі (проект.);
6. Педагогічний коледж (існ.);
7. Прокуратура (існ.);

Експлікація:

№	Найменування	Умове позначення	Код виду функціонального призначення
1	Територія житлової садибної забудови		10102.0
2	Територія громадської забудови		10200.0
3	Територія культових закладів		10204.2
4	Територія вулиць та доріг		20606.0
5	Територія автомобільного транспорту		20601.1



					Замовник: Виконавчий комітет Володимирської міської ради		
					Детальний план території земельної ділянки обмеженої вулицями Устимушка-Поштова-Коперніка-Гімназізна у місті Володимирі, Володимирського району, Волинської області.		
Зм.	Кільк.	Арк.	№ докум	Підпис.	Дата		
						Детальний план території	
ГАП В. Рогожа Архітектор В. Гайгель						Стадія	Аркуші
						ДПТ	4 10
План функціонального зонування території. М 1:500						ТЗОВ "АМ ХОРС" Сертифікат серія АА №002234	

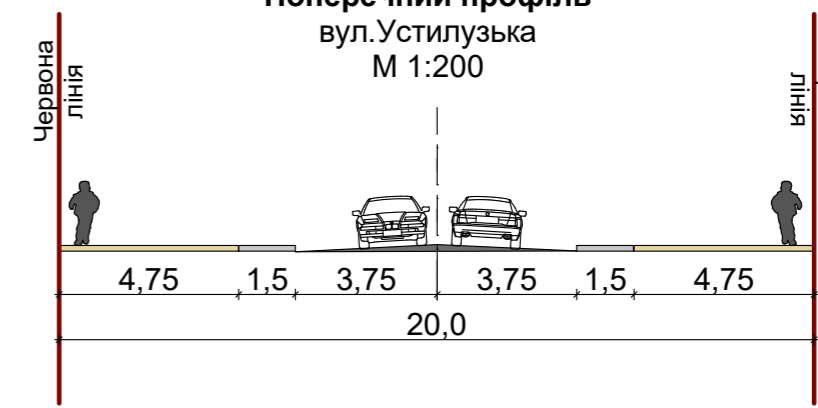
Експлікація:

- 1. Аптека (існ.);
- 2. Магазин (існ.);
- 3. Магазин "Маяк" (існ.);
- 4. Ресторан (існ.);
- 5. Будівля торгівлі (проект.);
- 6. Педагогічний коледж (існ.);
- 7. Прокуратура (існ.);

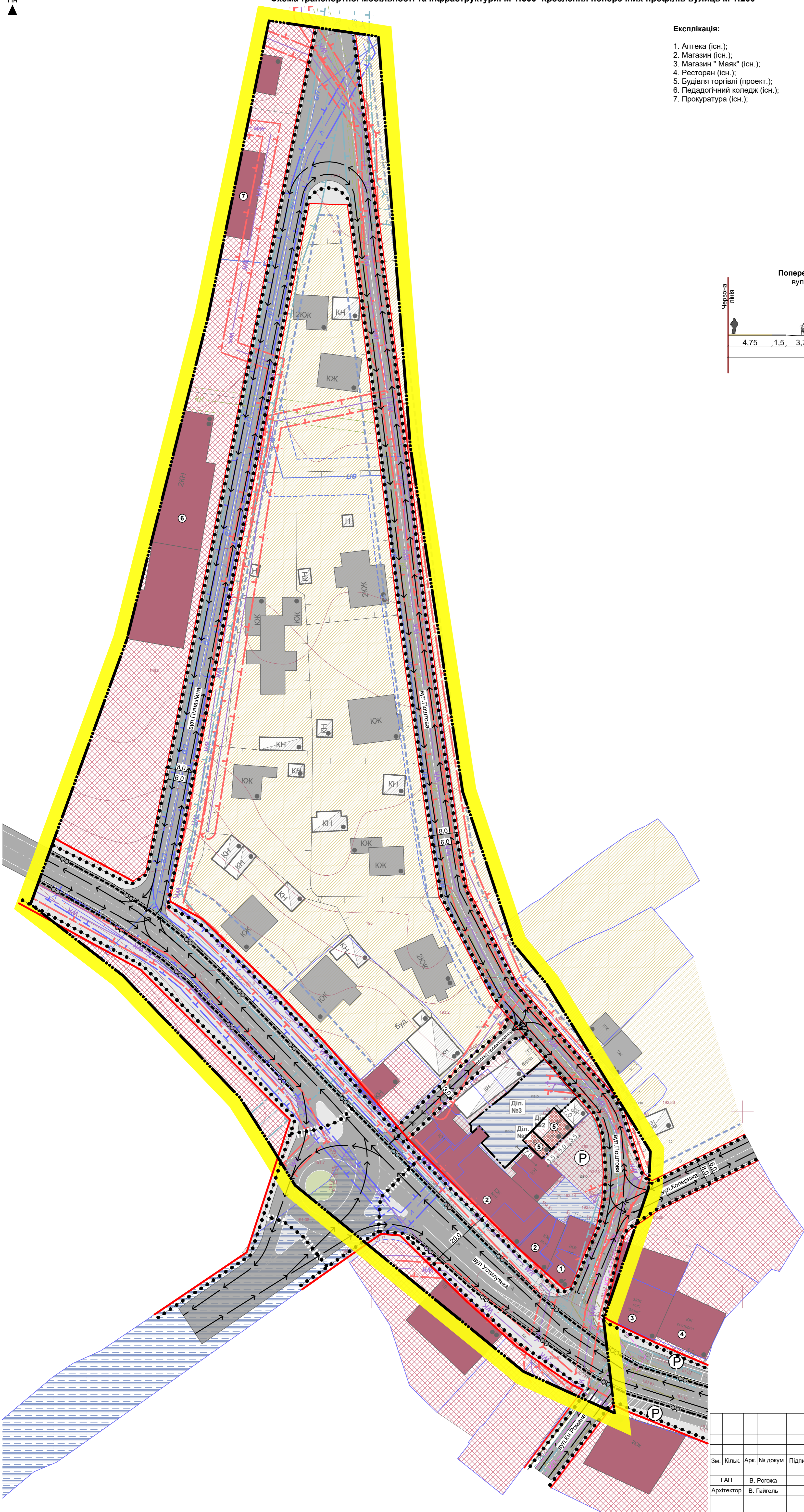
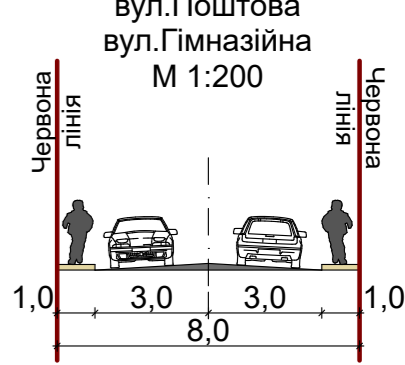
Умовні позначення:

Існ.	Проект.	
		межа детального плану території
		межа державних актів згідно публічної кадастрової карти України
		житлова вулиця в межах червоних ліній з твердим покриттям
		магістральна вулиця в межах червоних ліній з твердим покриттям
		рух транспорту
		рух пішоходів
		велодоріжка
		пішохідний перехід
		автостоянка

Поперечний профіль вул. Устилузька М 1:200



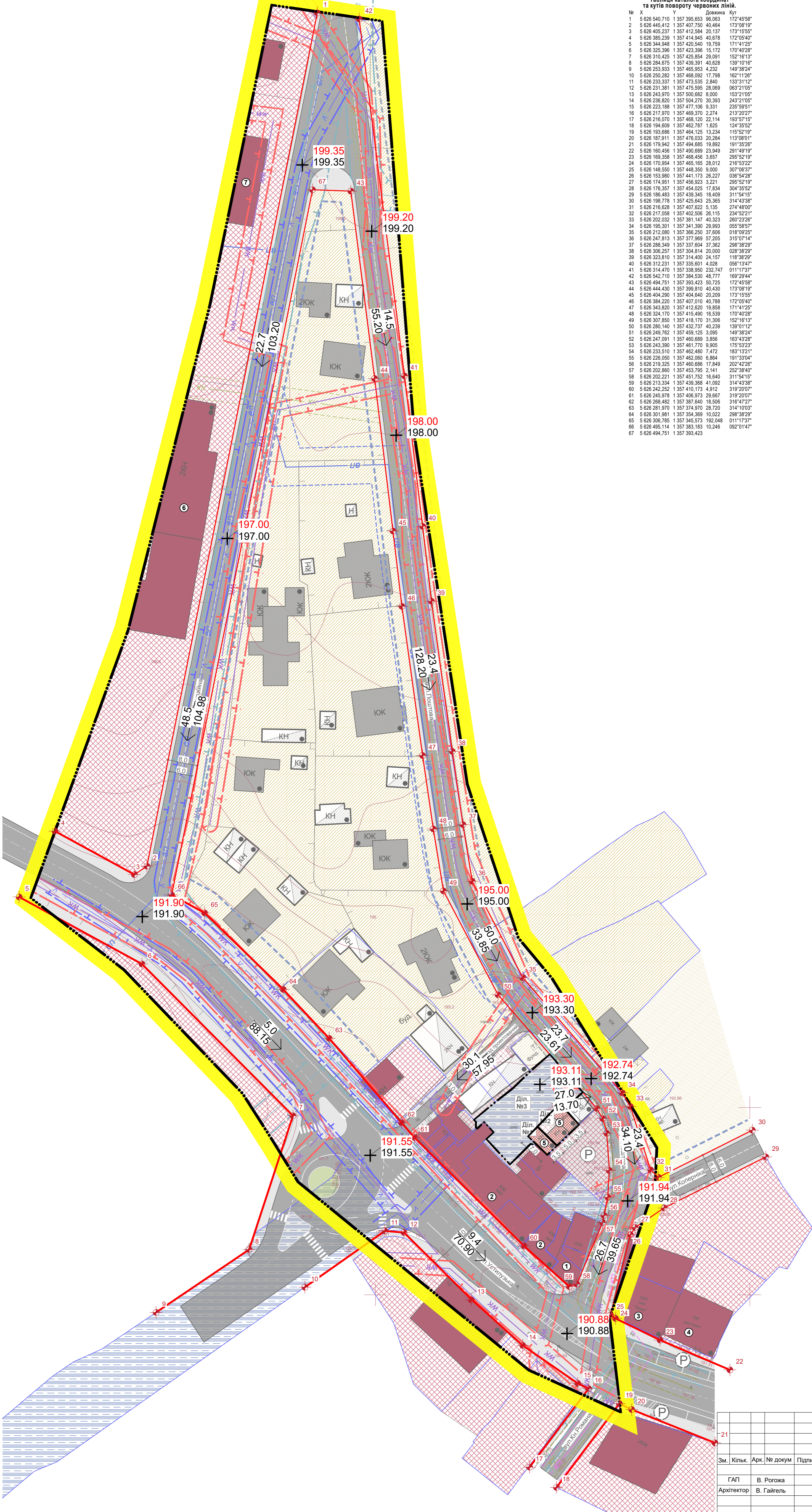
Поперечний профіль вул. Коперніка вул. Поштової вул. Гімназійної М 1:200



Замовник: Виконавчий комітет Володимирської міської ради					
Детальний план території земельної ділянки обмеженої вулицями Устилузька-Поштової-Коперніка-Гімназійної у місті Володимирі, Володимирського району, Волинської області.					
Зм.	Кільк.	Арк.	№ докум	Підпис.	Дата
ГАП	В. Рогожа				
Архітектор	В. Гайгель				
Детальний план території				Стадія	Аркуш
				ДПТ	5
				Аркуші	10
Схема транспортної мобільності та інфраструктури. М 1:500 Креслення поперечних профілів вулиць М 1:200				ТЗОВ "АМ ХОРС" Сертифікат серія АА №002234	

Схема інженерної підготовки, благоустрою території та вертикального планування, суміщена з планом червоних ліній. М 1:500

Пн ▲



Таблиця каталога координат та кутів повороту червоних ліній.

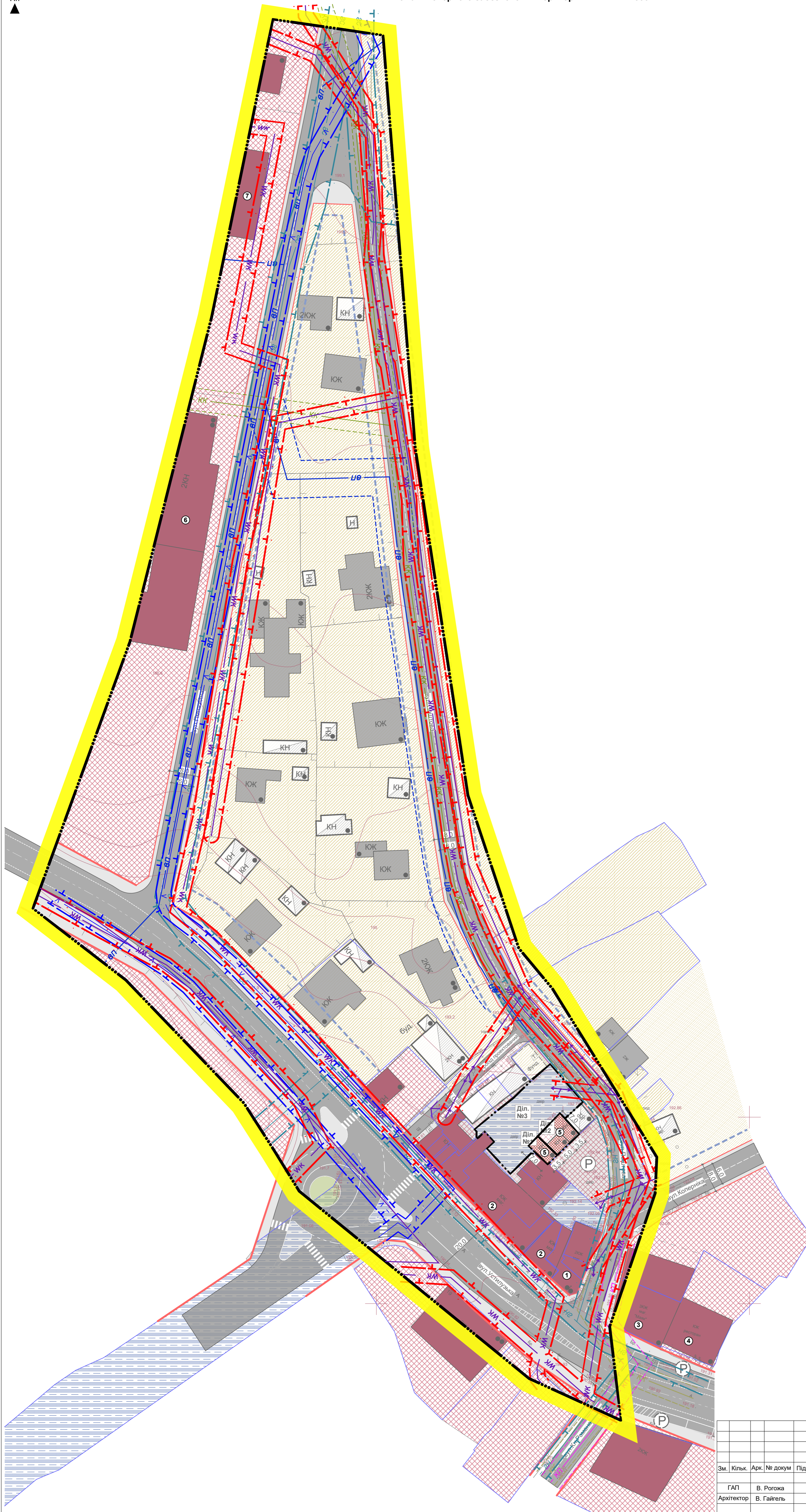
№	X	Y	Довжина	Кут
1	5 626 540,710	1 357 395,653	96,063	172°45'58"
2	5 626 445,412	1 357 407,750	40,464	173°08'19"
3	5 626 405,237	1 357 412,584	20,137	173°15'55"
4	5 626 385,239	1 357 414,845	40,678	172°05'40"
5	5 626 344,948	1 357 420,540	19,759	171°41'23"
6	5 626 325,396	1 357 423,396	15,172	170°40'28"
7	5 626 310,425	1 357 425,854	29,091	152°16'13"
8	5 626 284,675	1 357 430,391	40,628	139°10'16"
9	5 626 253,933	1 357 465,953	4,232	149°38'24"
10	5 626 250,282	1 357 468,092	17,798	162°11'26"
11	5 626 233,337	1 357 473,535	2,840	133°31'12"
12	5 626 231,381	1 357 475,955	28,069	063°21'05"
13	5 626 243,970	1 357 500,682	8,000	153°21'05"
14	5 626 236,820	1 357 504,270	30,393	243°21'05"
15	5 626 223,188	1 357 477,106	9,331	235°59'51"
16	5 626 217,970	1 357 469,370	2,374	213°20'21"
17	5 626 216,070	1 357 468,120	22,114	193°57'15"
18	5 626 194,609	1 357 462,787	1,625	124°35'52"
19	5 626 193,886	1 357 464,125	13,234	115°52'19"
20	5 626 187,911	1 357 476,033	20,284	113°08'01"
21	5 626 179,942	1 357 494,685	19,892	191°35'26"
22	5 626 160,456	1 357 490,689	23,949	291°49'19"
23	5 626 169,358	1 357 488,456	3,857	295°52'19"
24	5 626 170,954	1 357 485,165	28,912	216°53'22"
25	5 626 148,550	1 357 448,350	9,000	307°06'37"
26	5 626 153,980	1 357 441,173	26,227	036°54'28"
27	5 626 174,951	1 357 456,923	3,221	295°52'19"
28	5 626 176,357	1 357 454,025	17,834	304°35'52"
29	5 626 186,483	1 357 439,345	18,409	311°54'15"
30	5 626 198,778	1 357 425,643	25,365	314°43'38"
31	5 626 216,628	1 357 407,622	5,135	274°48'00"
32	5 626 217,098	1 357 402,598	28,115	234°52'11"
33	5 626 202,032	1 357 381,147	40,323	260°23'26"
34	5 626 195,301	1 357 341,390	29,993	055°58'57"
35	5 626 212,080	1 357 366,250	37,606	018°09'25"
36	5 626 247,813	1 357 377,869	57,205	315°07'14"
37	5 626 288,349	1 357 337,604	37,362	298°38'29"
38	5 626 306,257	1 357 304,814	20,000	028°38'29"
39	5 626 323,810	1 357 314,400	24,157	118°38'29"
40	5 626 312,231	1 357 335,601	4,028	056°13'47"
41	5 626 314,470	1 357 338,950	232,747	011°17'37"
42	5 626 542,710	1 357 384,530	48,777	169°29'44"
43	5 626 494,751	1 357 393,423	50,725	172°45'58"
44	5 626 444,430	1 357 399,810	40,430	173°08'19"
45	5 626 404,290	1 357 404,640	20,209	173°15'55"
46	5 626 384,220	1 357 407,010	40,788	172°05'40"
47	5 626 343,820	1 357 412,620	19,858	171°41'23"
48	5 626 324,170	1 357 415,490	16,539	170°40'28"
49	5 626 307,850	1 357 418,170	31,306	152°16'13"
50	5 626 280,140	1 357 432,737	40,239	139°01'12"
51	5 626 249,762	1 357 459,125	3,095	149°38'24"
52	5 626 247,091	1 357 460,689	3,856	163°43'28"
53	5 626 243,390	1 357 461,770	9,905	175°53'23"
54	5 626 233,510	1 357 462,480	7,472	163°13'21"
55	5 626 226,050	1 357 462,060	6,894	191°33'04"
56	5 626 219,325	1 357 460,686	17,849	202°42'26"
57	5 626 202,860	1 357 453,795	2,141	252°38'40"
58	5 626 202,221	1 357 451,752	16,840	311°54'15"
59	5 626 213,334	1 357 439,368	41,092	314°43'38"
60	5 626 242,252	1 357 410,173	4,912	319°20'07"
61	5 626 245,978	1 357 406,973	29,667	319°20'07"
62	5 626 268,462	1 357 387,840	18,508	318°47'27"
63	5 626 381,970	1 357 374,970	28,720	314°10'03"
64	5 626 301,981	1 357 354,369	10,022	298°38'29"
65	5 626 306,785	1 357 345,573	192,048	011°17'37"
66	5 626 495,114	1 357 383,163	10,246	092°01'47"
67	5 626 494,751	1 357 393,423		

Умовні позначення:

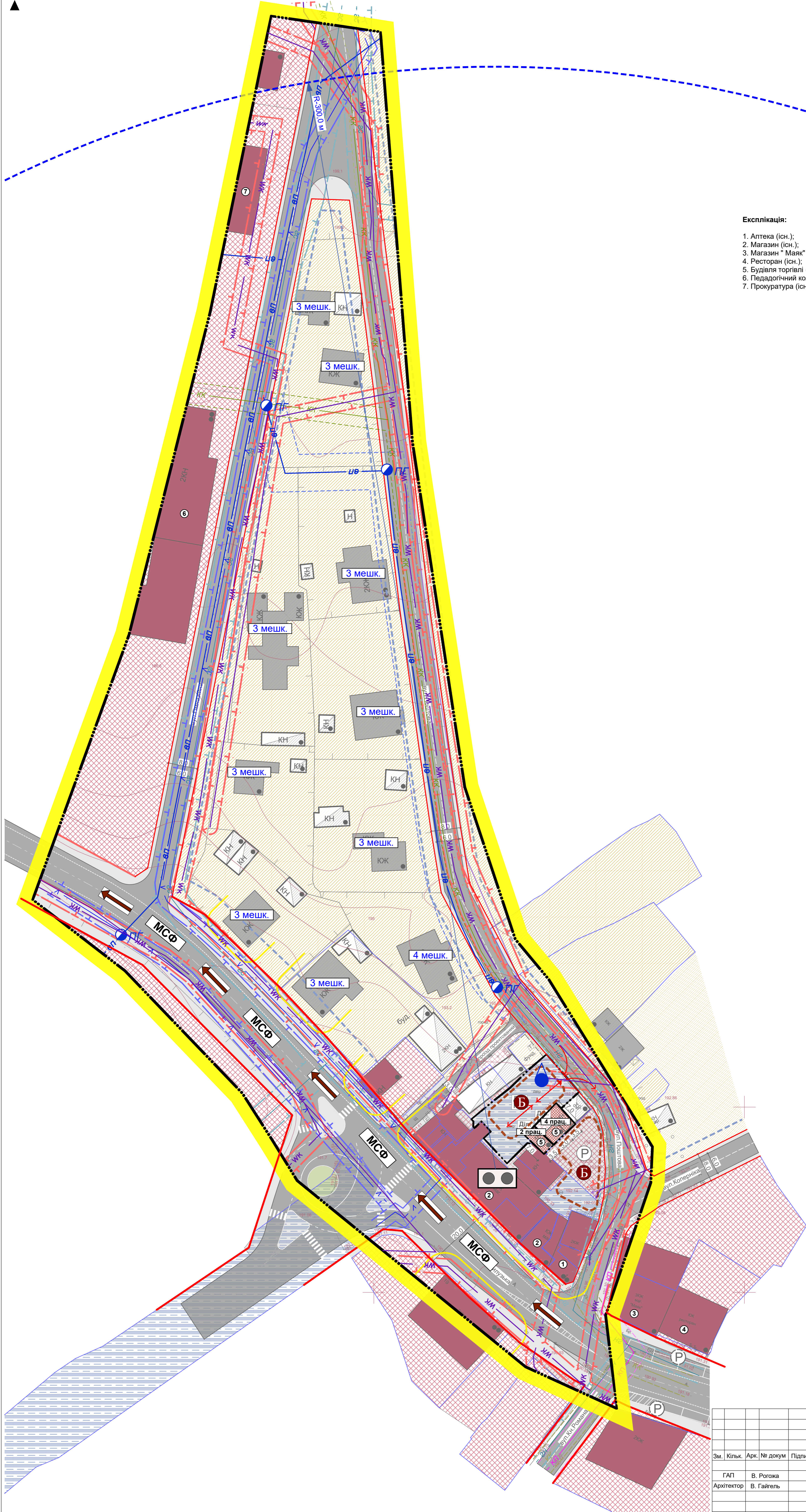
Існ.	Проект.	
		межа детального плану території
		межа державних актів згідно публічної кадастрової карти України
		житлова вулиця в межах червоних ліній з твердим покриттям
		магістральна вулиця в межах червоних ліній з твердим покриттям
		точки повороту червоних ліній
		проектowana відмітка існуюча відмітка
		проектований ухил (промиле) довжина ділянки (м)

Замовник: Виконавчий комітет, Володимирської міської ради				
Детальний план території земельної ділянки обмеженої вулицями Устилузька-Поштова-Колерніка-Гімназійна у м.ст. Володимирі, Володимирського району, Волинської області.				
Зм.	Кільк.	Арк.	№ докум	Підпис, Дата
ГАП	В. Рогожа			
Архітектор	В. Гайгель			
Детальний план території				Стадія
				Аркуш
				Аркуші
				ДПТ
				6
				10
Схема інженерної підготовки, благоустрою території та вертикального планування, суміщена з планом червоних ліній. М 1:500				
ГЗОВ "АМ ХОРС" Сертифікат: серія АА №00234				

Умовні позначення:		
Існ.	Проект.	
		межа детального плану території
		межа державних актів згідно публічної кадастрової карти України
		повітряна лінія електропередач
		кабельна лінія електропередач
		газопровід низького тиску
		газопровід середнього тиску
		самопливна комунальна каналізація
		самопливна каналізація відведення поверхневих стічних вод
		господарсько-питний водопровід
		охоронна зона
		мінімально допустимі відстані від мереж до фундаментів будівель та споруд



Замовник: Виконавчий комітет Володимирської міської ради					
Детальний план території земельної ділянки обмеженої вулицями Устилузька-Поштова-Коперніка-Гімназійна у місті Володимирі, Володимирського району, Волинської області.					
Зм.	Кільк.	Арк.	№ докум	Підпис.	Дата
ГАП	В. Рогожа				
Архітектор	В. Гайгель				
Детальний план території				Стадія	Аркуш
				ДПТ	7
					10
Схема інженерного забезпечення території. М 1:500				ТЗОВ "АМ ХОРС" Сертифікат серія АА №002234	



Умовні позначення:	
Існ.	Проект.
	межа детального плану території
	межа ділянки, в межах якої здійснюється проектування
	межа державних актів згідно публічної кадастрової карти України
	житлова вулиця в межах червоних ліній з твердим покриттям
	магістральна вулиця в межах червоних ліній з твердим покриттям
	шляхи евакуації
	магістраль сталого функціонування
	безпечне місце збору населення
	універсальний блок оповіщення (БОУ - 300)
	радіус дії БОУ
	повітряна лінія електропередач
	кабельна лінія електропередач
	газопровід низького тиску
	газопровід середнього тиску
	самопливна комунальна каналізація
	самопливна каналізація відведення поверхневих стічних вод
	господарсько-питний водопровід
	пожежний гідрант
	місце роздачі питної привізної води
	кількість мешканців
	кількість працівників

Експлікація:

1. Аптека (існ.);
2. Магазин (існ.);
3. Магазин "Маяк" (існ.);
4. Ресторан (існ.);
5. Будівля торгівлі (проект.);
6. Педагогічний коледж (існ.);
7. Прокуратура (існ.);

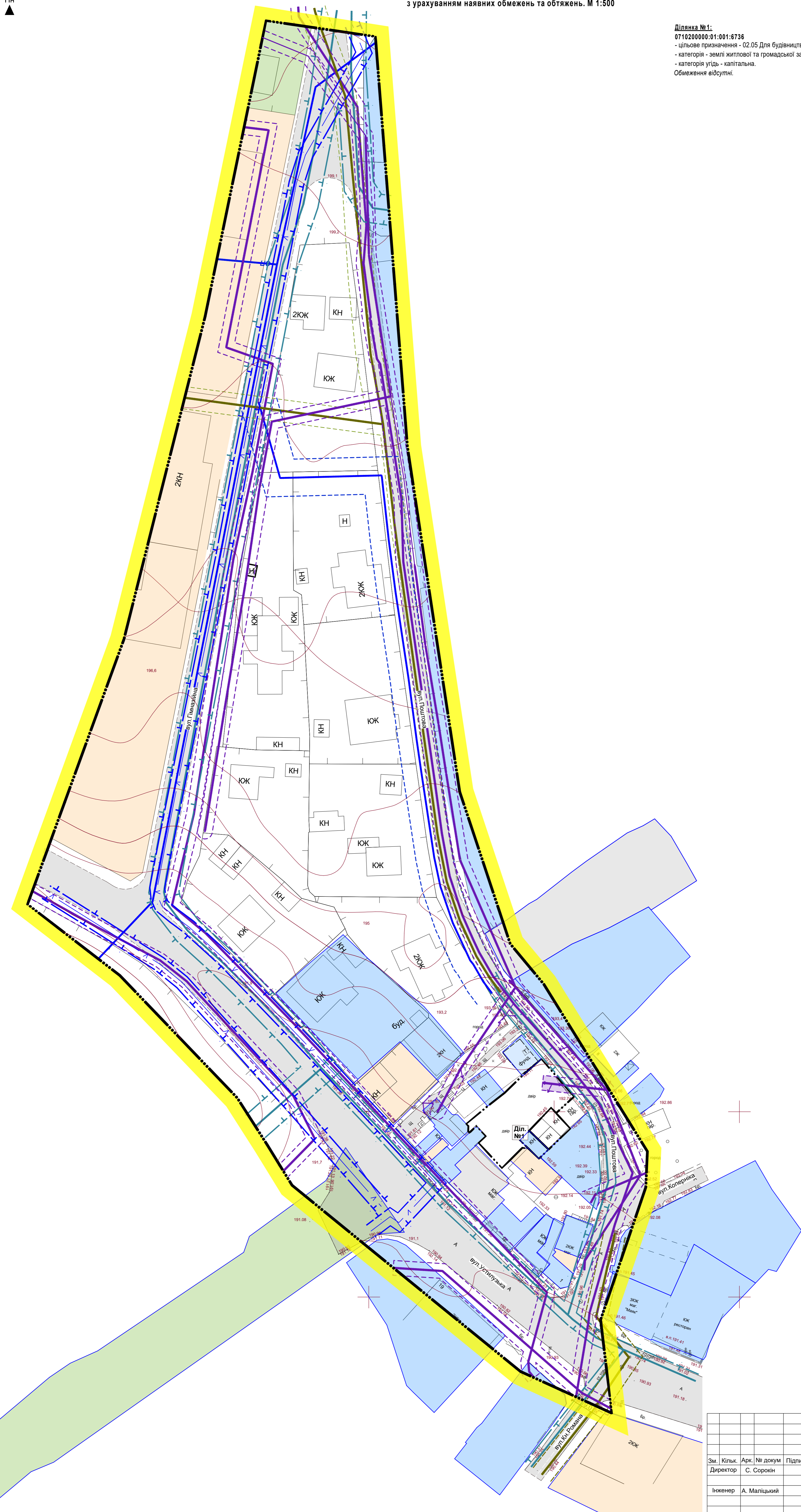
Замовник: Виконавчий комітет Володимирської міської ради					
Детальний план території земельної ділянки обмеженої вулицями Устилузька-Поштова-Коперніка-Гімназійна у місті Володимирі, Володимирського району, Волинської області.					
Зм.	Кільк.	Арк.	№ докум	Підпис.	Дата
ГАП	В. Рогожа				
Архітектор	В. Гайгель				
Детальний план території			Стадія	Аркуш	Аркушів
			ДПТ	8	10
Схема інженерно-технічних заходів цивільного захисту на мирний та особливий період. М 1:500			ТЗОВ "АМ ХОРС" Сертифікат серія АА №002234		

План сучасного використання земель за формою власності із зазначенням категорій та виду цільового призначення, з урахуванням наявних обмежень та обтяжень. М 1:500

Пн ▲

Ділянка №1:
 07102000001:001:6736
 - цільове призначення - 02.05 Для будівництва індивідуальних гаражів;
 - категорія - землі житлової та громадської забудови (код - 200);
 - категорія угідь - капітальна.
 Обмеження відсутні.

Умовні позначення:	
Існ.	
	межа державних актів згідно публічної кадастрової карти України
	межа детального плану території
	межа ділянки, в межах якої здійснюється проектування
	ділянки приватної власності
	ділянки комунальної власності
	ділянки державної власності
	ділянки, власність яких не визначено
	вулиці та дороги
	лінія електропередач
	01.05 Охоронна зона навколо (уздовж) об'єкта енергетичної системи
	газопровід
	01.08 Охоронна зона навколо інженерних комунікацій газопроводу
	господарсько-питний водопровід
	01.08 Охоронна зона навколо інженерних комунікацій водопроводу
	каналізація
	01.08 Охоронна зона навколо інженерних комунікацій каналізації
	кабель зв'язку
	01.04 Охоронна зона навколо (уздовж) об'єкта зв'язку



Замовник: Виконавчий комітет Володимирської міської ради							
Детальний план території земельної ділянки обмеженої вулицями Устимівською-Поштовою-Копернікською-Гімназійною у місті Володимирі, Володимирського району, Волинської області.							
Зм.	Кільк.	Арк.	№ докум	Підпис.	Дата		
Директор		С. Сорочкін					
Детальний план території					Стадія	Аркуш	Аркуші
Інженер А. Маліцький					ДПТ	9	10
План сучасного використання земель за формою власності із зазначенням категорій та виду цільового призначення, з урахуванням наявних обмежень та обтяжень. М 1:500					ТЗОВ "АМ ХОРС" Сертифікат серія АА №002234		

План обмежень у використанні земель, відомості про які підлягають внесенню до Державного земельного кадастру на підставі розробленої містобудівної документації. М 1:500

Проектвані відомості про земельні ділянки:

Ділянка №1 (зміна цільового призначення):
 КН: 0710200000:01:001:6736

- цільове призначення - 03.07 Для будівництва та обслуговування будівель торгівлі;
- категорія - землі житлової та громадської забудови (код - 200);
- категорія угідь - 008.03 Землі під соціально-культурними об'єктами;
- Обмеження: відсутні.

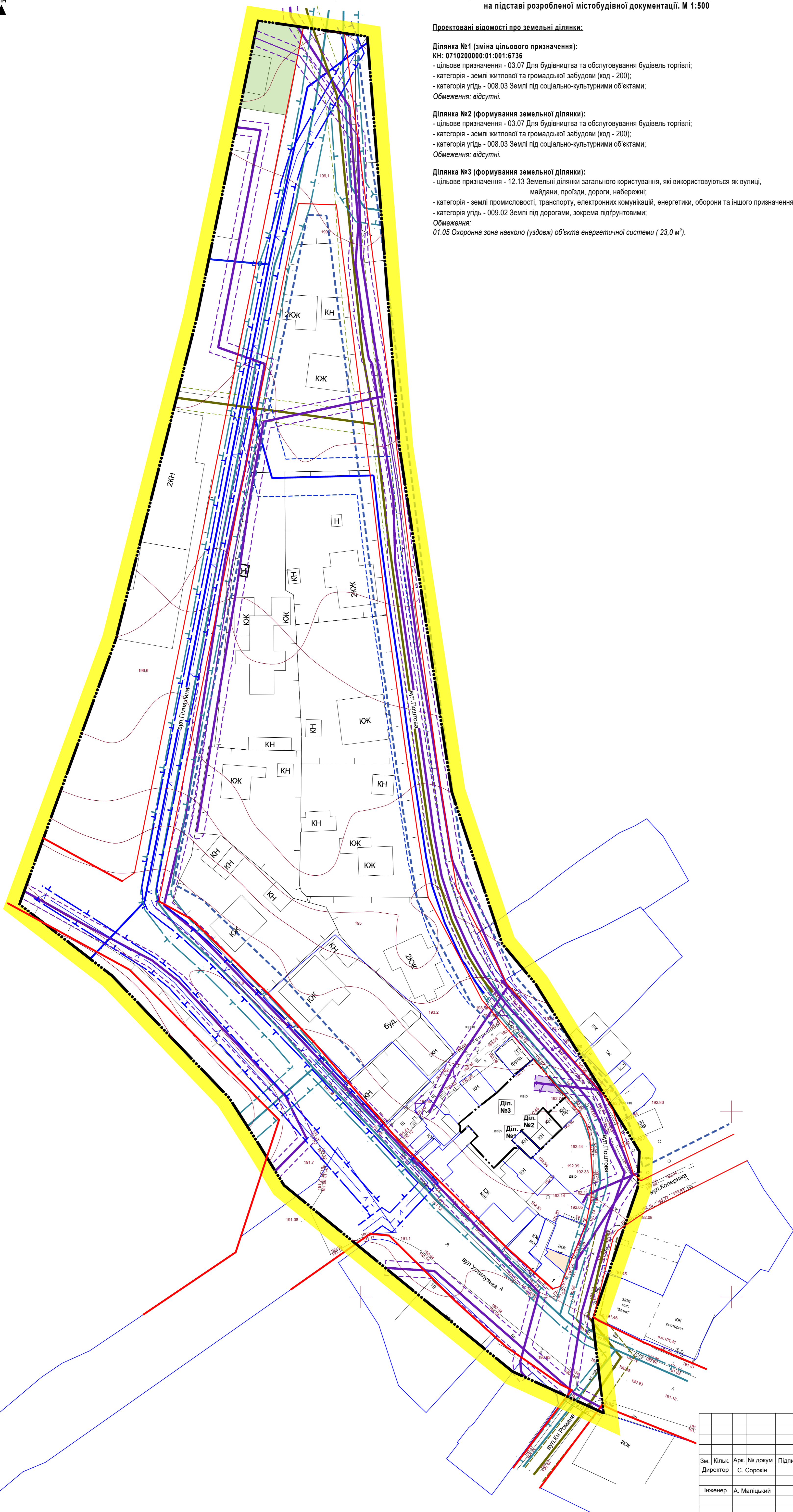
Ділянка №2 (формування земельної ділянки):

- цільове призначення - 03.07 Для будівництва та обслуговування будівель торгівлі;
- категорія - землі житлової та громадської забудови (код - 200);
- категорія угідь - 008.03 Землі під соціально-культурними об'єктами;
- Обмеження: відсутні.

Ділянка №3 (формування земельної ділянки):

- цільове призначення - 12.13 Земельні ділянки загального користування, які використовуються як вулиці, майдани, проїзди, дороги, набережні;
- категорія - землі промисловості, транспорту, електронних комунікацій, енергетики, оборони та іншого призначення (код - 900);
- категорія угідь - 009.02 Землі під дорогами, зокрема підґрунтовими;
- Обмеження:
- 01.05 Охоронна зона навколо (уздовж) об'єкта енергетичної системи (23,0 м²).

Умовні позначення:		
Існ.	Проект.	
		межа державних актів згідно публічної кадастрової карти України
		межа детального плану території
		межа ділянки, в межах якої здійснюється проектування
		лінія електропередач
		01.05 Охоронна зона навколо (уздовж) об'єкта енергетичної системи
		газопровід
		01.08 Охоронна зона навколо інженерних комунікацій газопроводу
		господарсько-питний водопровід
		01.08 Охоронна зона навколо інженерних комунікацій водопроводу
		каналізація
		01.08 Охоронна зона навколо інженерних комунікацій каналізації
		кабель зв'язку
		01.04 Охоронна зона навколо (уздовж) об'єкта зв'язку
		06.01.1 Територія в червоних лініях
		06.01.5 Територія в лініях регулювання забудови



Замовник: Виконавчий комітет Володимирської міської ради							
Детальний план території земельної ділянки обмеженої вулицями Устимівська-Поштова-Коперніка-Гімназійна у місті Володимирі, Володимирського району, Волинської області.							
Зм.	Кільк.	Арк.	№ докум	Підпис.	Дата		
Директор		С. Сорочін					
Детальний план території					Стадія	Аркуш	Аркуші
Інженер А. Маліцький					ДПТ	10	10
План обмежень у використанні земель, відомості про які підлягають внесенню до Державного земельного кадастру на підставі розробленої містобудівної документації. М 1:500					ТЗОВ "АМ ХОРС" Сертифікат: серія АА №002234		