

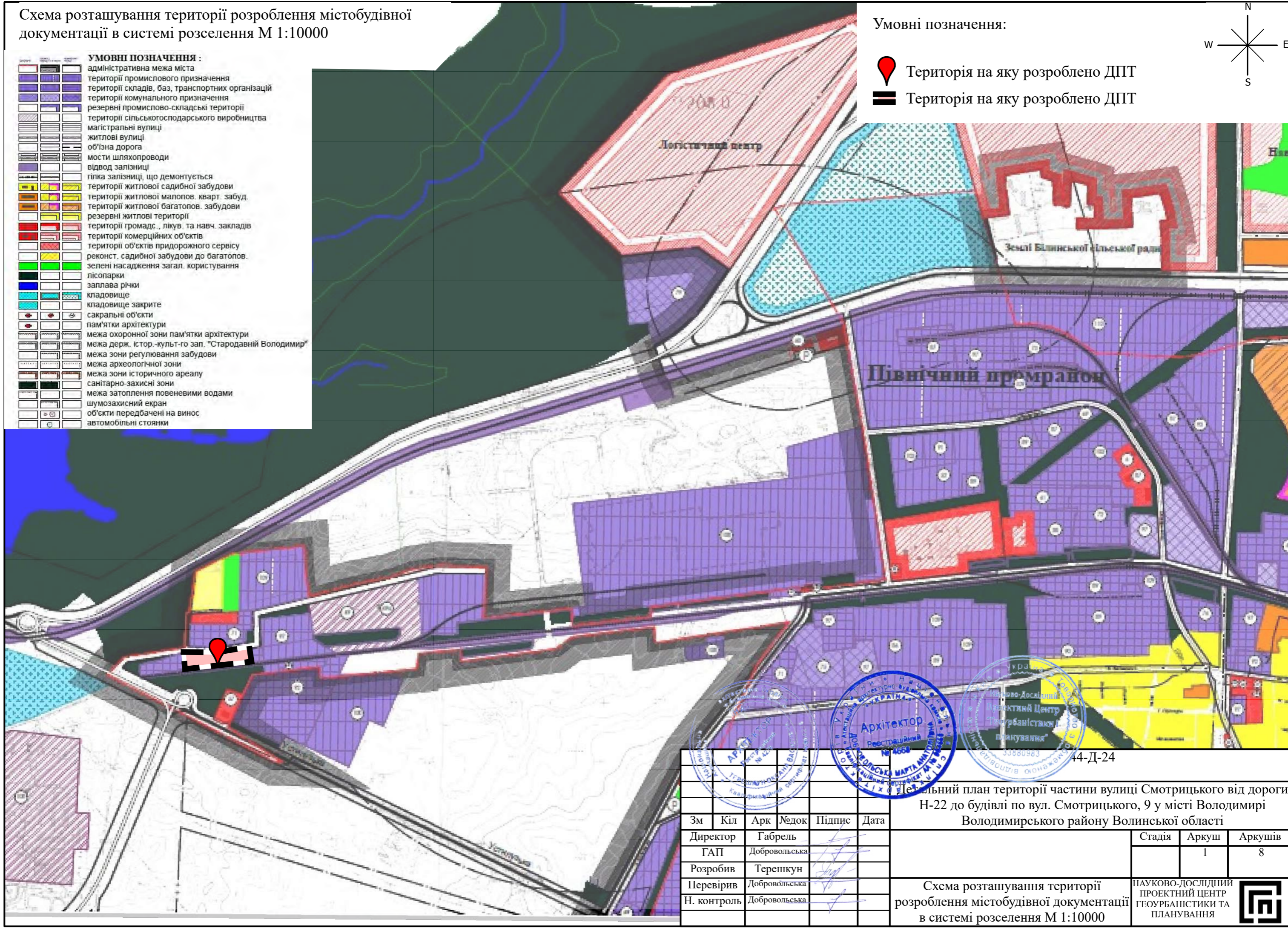
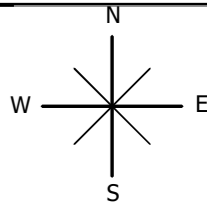
Схема розташування території розроблення містобудівної документації в системі розселення М 1:10000

УМОВНІ ПОЗНАЧЕННЯ :

[Symbol]	адміністративна межа міста
[Symbol]	території промислового призначення
[Symbol]	території складів, баз, транспортних організацій
[Symbol]	території комунального призначення
[Symbol]	резервні промислово-складські території
[Symbol]	території сільськогосподарського виробництва
[Symbol]	магістральні вулиці
[Symbol]	житлові вулиці
[Symbol]	об'їзна дорога
[Symbol]	мости шляхопроводи
[Symbol]	відвод залізниці
[Symbol]	гілка залізниці, що демонтується
[Symbol]	території житлової садибної забудови
[Symbol]	території житлової малопов. кварт. забуд.
[Symbol]	території житлової багатопов. забудови
[Symbol]	резервні житлові території
[Symbol]	території громадс., лікув. та навч. закладів
[Symbol]	території комерційних об'єктів
[Symbol]	території об'єктів придорожного сервісу
[Symbol]	реконст. садибної забудови до багатопов.
[Symbol]	зелені насадження загал. користування
[Symbol]	лісопарки
[Symbol]	заплава річки
[Symbol]	кладовище
[Symbol]	кладовище закрите
[Symbol]	сакральні об'єкти
[Symbol]	пам'ятки архітектури
[Symbol]	межа охоронної зони пам'ятки архітектури
[Symbol]	межа держ. істор.-культ-го зап. "Стародавній Володимир"
[Symbol]	межа зони регулювання забудови
[Symbol]	межа археологічної зони
[Symbol]	межа зони історичного ареалу
[Symbol]	санітарно-захисні зони
[Symbol]	межа затоплення повеневими водами
[Symbol]	шумозахисний екран
[Symbol]	об'єкти передбачені на винос
[Symbol]	автомобільні стоянки

Умовні позначення:

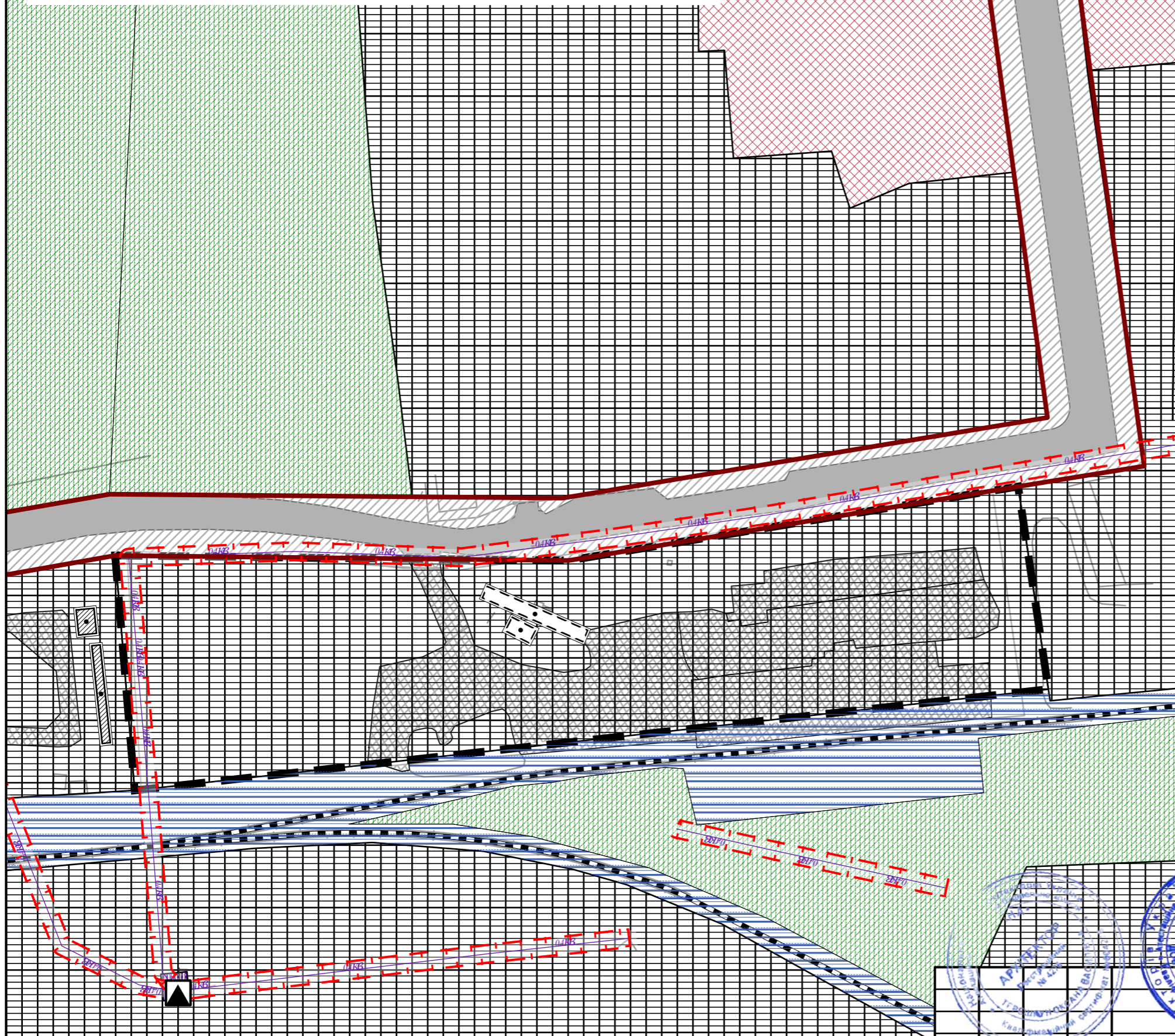
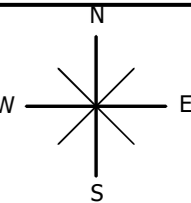
- Територія на яку розроблено ДПТ
- Територія на яку розроблено ДПТ



						44-Д-24		
						Схематичний план території частини вулиці Смотрицького від дороги Н-22 до будівлі по вул. Смотрицького, 9 у місті Володимирі Володимирського району Волинської області		
Зм	Кіл	Арк	Людок	Підпис	Дата	Стадія	Аркуш	Аркушів
Директор	ГАП	Добровольська	Габрель				1	8
Розробив	Добровольська	Терешкун				Схема розташування території розроблення містобудівної документації в системі розселення М 1:10000		
Перевірив	Добровольська	Добровольська						
Н. контроль	Добровольська					НАУКОВО-ДОСЛІДНИЙ ПРОЕКТНИЙ ЦЕНТР ГЕОУРБАНІСТИКИ ТА ПЛАНУВАННЯ		

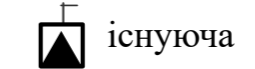


Схема сучасного використання території та схема існуючих обмежень у використанні земель М 1:1000

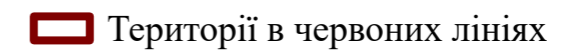


Умовні позначення:

Об'єкти систем електрозабезпечення



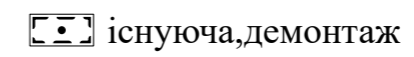
Охоронні зони



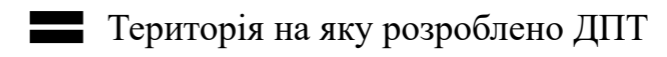
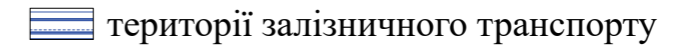
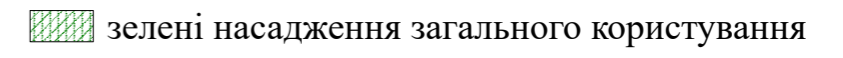
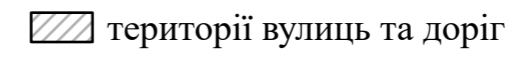
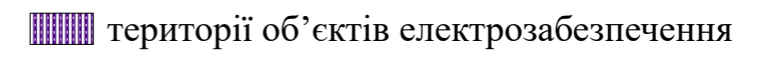
Лінії місцевих електромереж



Виробничі будівлі та споруди



Функціональне зонування території існуюче



Залізниці місцеві



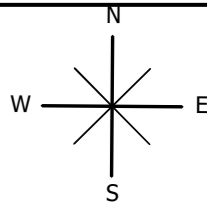
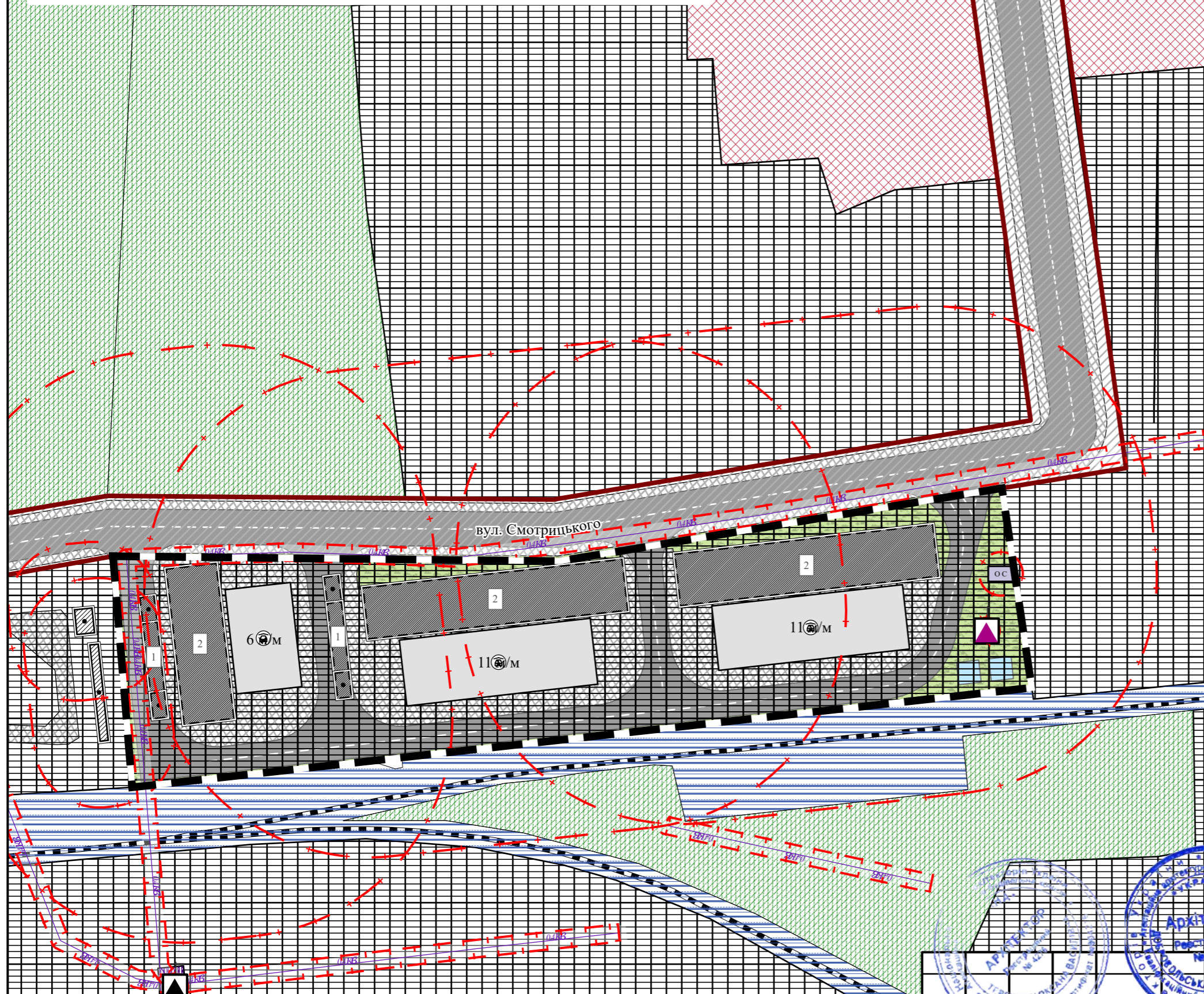
44-Д-24

Архітектор: [Stamp: Архітектор, Добровольська Марта Анатоліївна, № 14658]


Проектний Центр: [Stamp: Науково-Дослідний Проектний Центр, Геоурбаністики та Планування, М. Київ, Україна, Тел: 044 233 3000]

Схематичний план території частини вулиці Смотрицького від дороги Н-22 до будівлі по вул. Смотрицького, 9 у місті Володимирі Володимирського району Волинської області						
Зм	Кіл	Арк	№ док	Підпис	Дата	
Директор		Габрель				
ГАП		Добровольська				
Розробив		Терешкун				
Перевірив		Добровольська				
Н. контроль		Добровольська				
Схема сучасного використання території та схема існуючих обмежень у використанні земель М 1:1000				Стадія	Аркуш	Аркушів
					2	8
НАУКОВО-ДОСЛІДНИЙ ПРОЕКТНИЙ ЦЕНТР ГЕОУРБАНІСТИКИ ТА ПЛАНУВАННЯ						

Проектний план та схема проектних обмежень у використанні земель
М 1:1000



- Умовні позначення:
- Санітарно-захисні зони
 - Охоронні зони
 - Охоронні зони
 - Території в червоних лініях
 - Лінії місцевих електромереж
 - Лінії місцевих електромереж
 - Каналізаційні очисні споруди
 - Об'єкти систем електрозабезпечення
 - існуюча
 - проектна
 - Виробничі будівлі та споруди
 - існуюча, не змінюється (зберігається)
 - проектна, створення на першому етапі (проектний об'єкт)
 - Функціональні майданчики
 - паркувальний
 - Функціональне зонування території проектне
 - території промислових підприємств
 - Функціональне зонування території існуюче
 - території громадської забудови
 - території промислових підприємств
 - території об'єктів електрозабезпечення
 - території вулиць та доріг
 - зелені насадження загального користування
 - території залізничного транспорту
 - Територія на яку розроблено ДПТ
 - Залізниці місцеві
 - залізнична колія промислових підприємств
 - Пожежні резервуари



Експлікація:	
1	Вагова
2	Складські приміщення

Зм	Кіл	Арк	№док	Підпис	Дата
Директор		Габрель			
ГАП		Добровольська			
Розробив		Терешкун			
Перевірив		Добровольська			
Н. контроль		Добровольська			

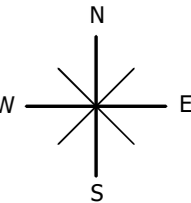
44-Д-24

Проектний план території частини вулиці Смотрицького від дороги Н-22 до будівлі по вул. Смотрицького, 9 у місті Володимирі Володимирського району Волинської області

Стадія	Аркуш	Аркушів
	3	8

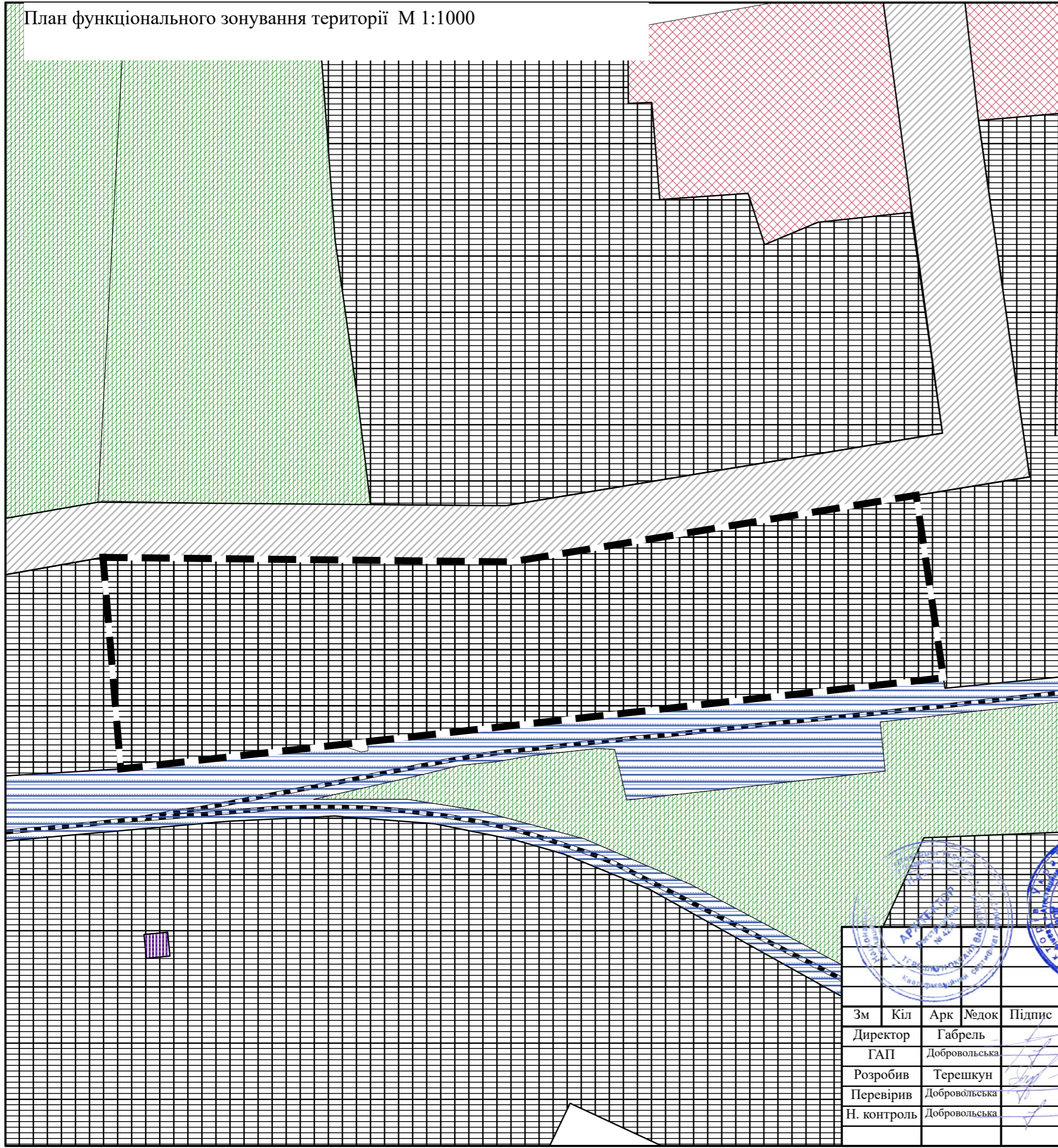
Проектний план та схема проектних обмежень у використанні земель
М 1:1000

НАУКОВО-ДОСЛІДНИЙ ПРОЕКТНИЙ ЦЕНТР ГЕОУРБАНІСТИКИ ТА ПЛАНУВАННЯ



Умовні позначення:

- Територія на яку розроблено ДПТ
- Функціональне зонування території проектне
- території промислових підприємств
- Функціональне зонування території існуюче
- території громадської забудови
- території промислових підприємств
- території об'єктів електрозабезпечення
- території вулиць та доріг
- зелені насадження загального користування
- території залізничного транспорту
- Залізничні місцеві
- залізнична колія промислових підприємств



функціональне призначення території	кодова позначка зони	переважні види використання	супутні види дозволеного використання
території промислових підприємств	2010000	08.01; 11.01; 11.02; 11.03; 11.07; 11.08	03.07; 03.08; 03.14; 04.10; 05.01; 11.04; 12.13; 13.01; 13.02; 13.03; 14.02

44-Д-24

Цельний план території частини вулиці Смотрицького від дороги Н-22 до будівлі по вул. Смотрицького, 9 у місті Володимирі Володимирського району Волинської області

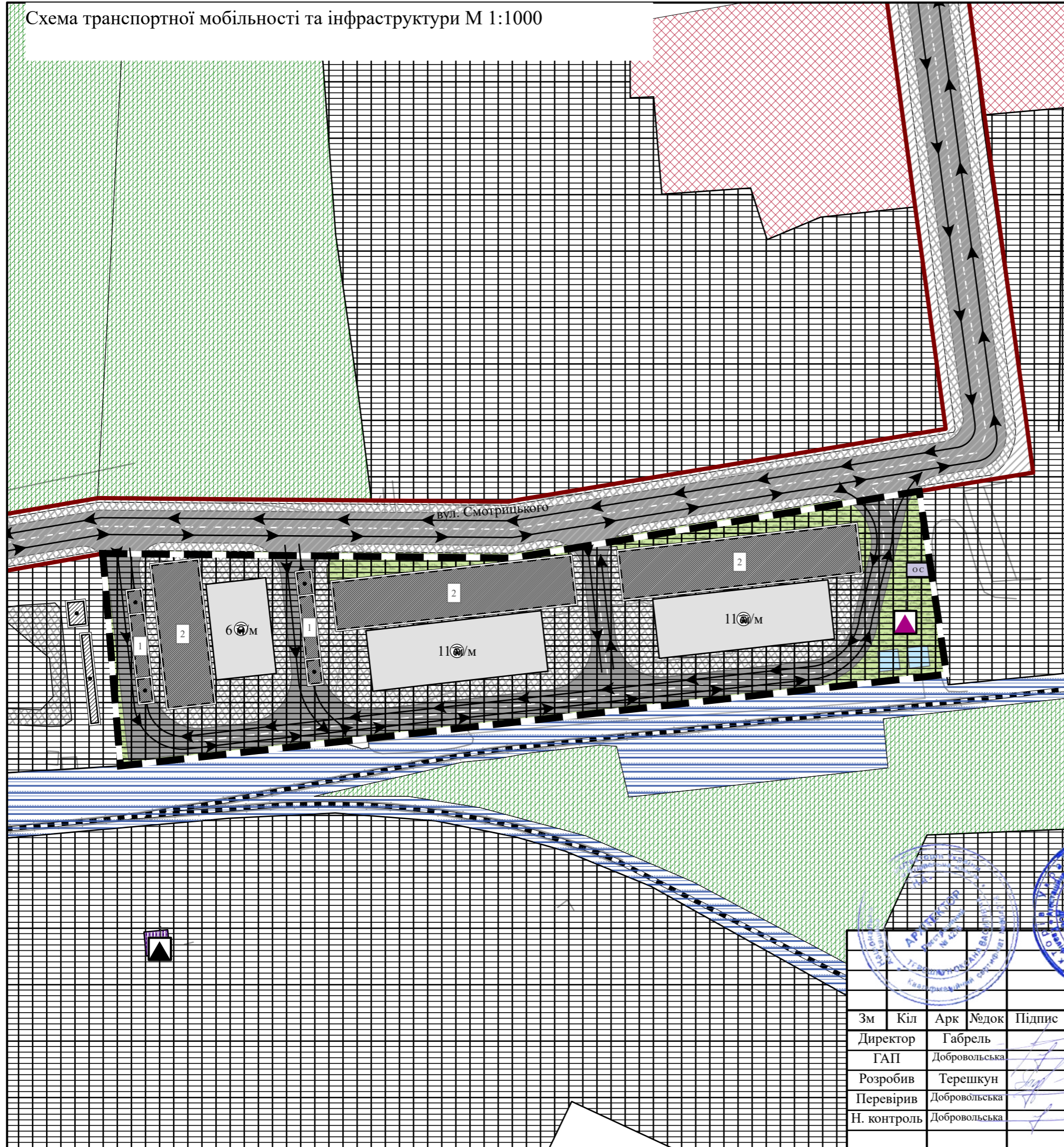
Зм	Кіл	Арк	№ док	Підпис	Дата
Директор		Габрель			
ГАП		Добровольська			
Розробив		Терешкун			
Перевірив		Добровольська			
Н. контроль		Добровольська			

Стадія	Аркуш	Аркушів
	4	8

План функціонального зонування території М 1:1000

НАУКОВО-ДОСЛІДНИЙ ПРОЕКТНИЙ ЦЕНТР ГЕОУРБАНІСТИКИ ТА ПЛАНУВАННЯ

Схема транспортної мобільності та інфраструктури М 1:1000



Умовні позначення:

Виробничі будівлі та споруди

існуюча, не змінюється (зберігається)

проектна, створення на першому етапі (проектний об'єкт)

Функціональні майданчики

паркувальний

Напрямок руху транспорту.

Територія на яку розроблено ДПТ

Каналізаційні очисні споруди

Об'єкти систем електрозабезпечення

існуюча

проектна

Території в червоних лініях

Функціональне зонування території проектно

території промислових підприємств

Функціональне зонування території існуюче

території громадської забудови

території промислових підприємств

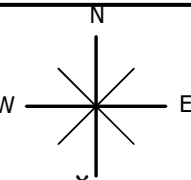
території об'єктів електрозабезпечення

території вулиць та доріг

зелені насадження загального користування

території залізничного транспорту

Пожежні резервуари

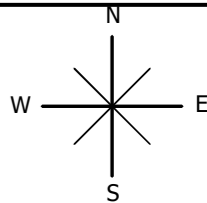
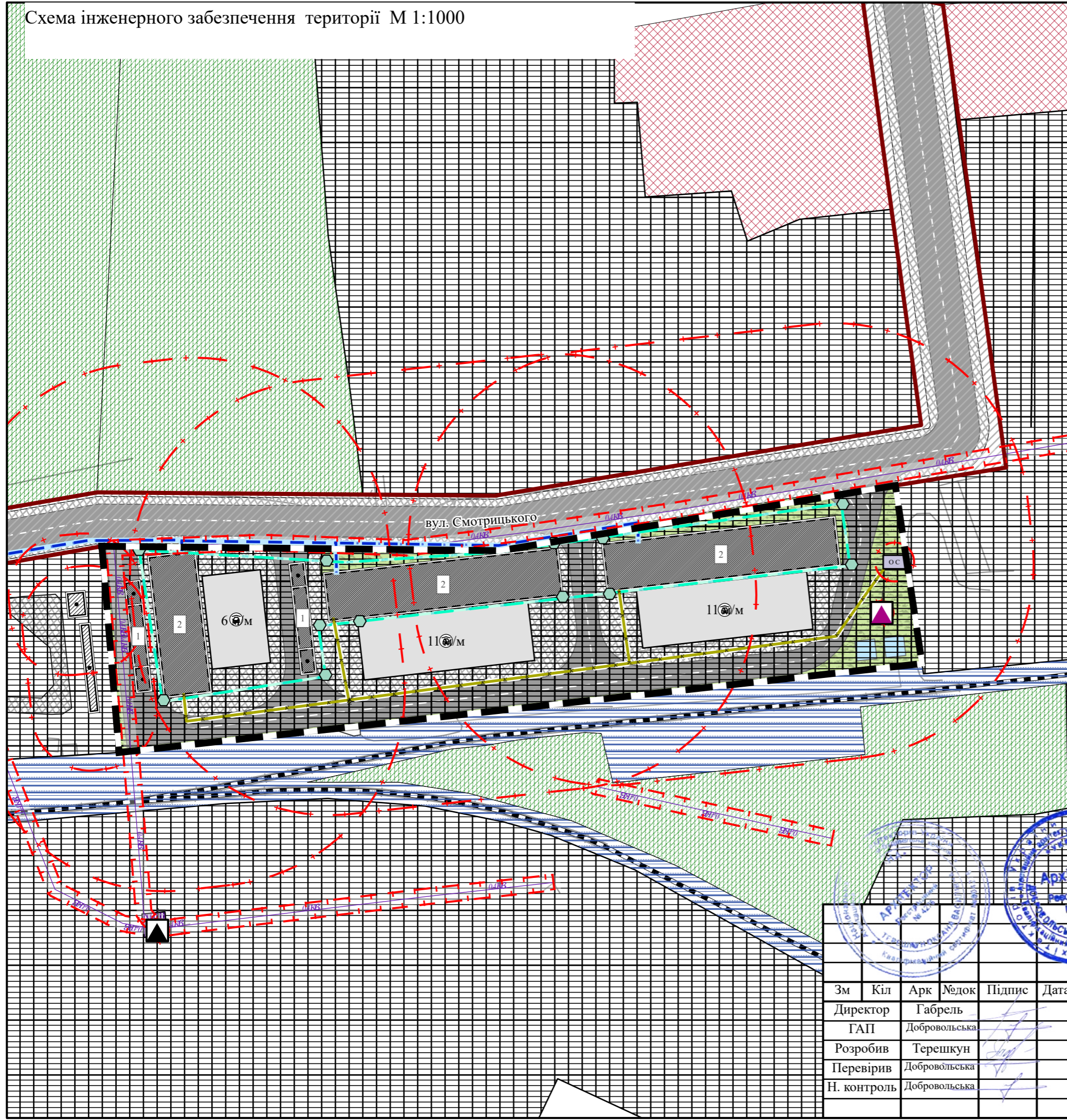


Архітектор:

44-Д-24

Зм						Кіл						Арк						№док						Підпис						Дата																													
Директор						Габрель						ГАП						Добровольська						Розробив						Терешкун						Перевірив						Добровольська						Н. контроль						Добровольська					
Схема транспортної мобільності та інфраструктури М 1:1000												НАУКОВО-ДОСЛІДНИЙ ПРОЕКТНИЙ ЦЕНТР ГЕОУРБАНІСТИКИ ТА ПЛАНУВАННЯ																																															
Стадія												Аркуш												Аркушів																																			
												5												8																																			

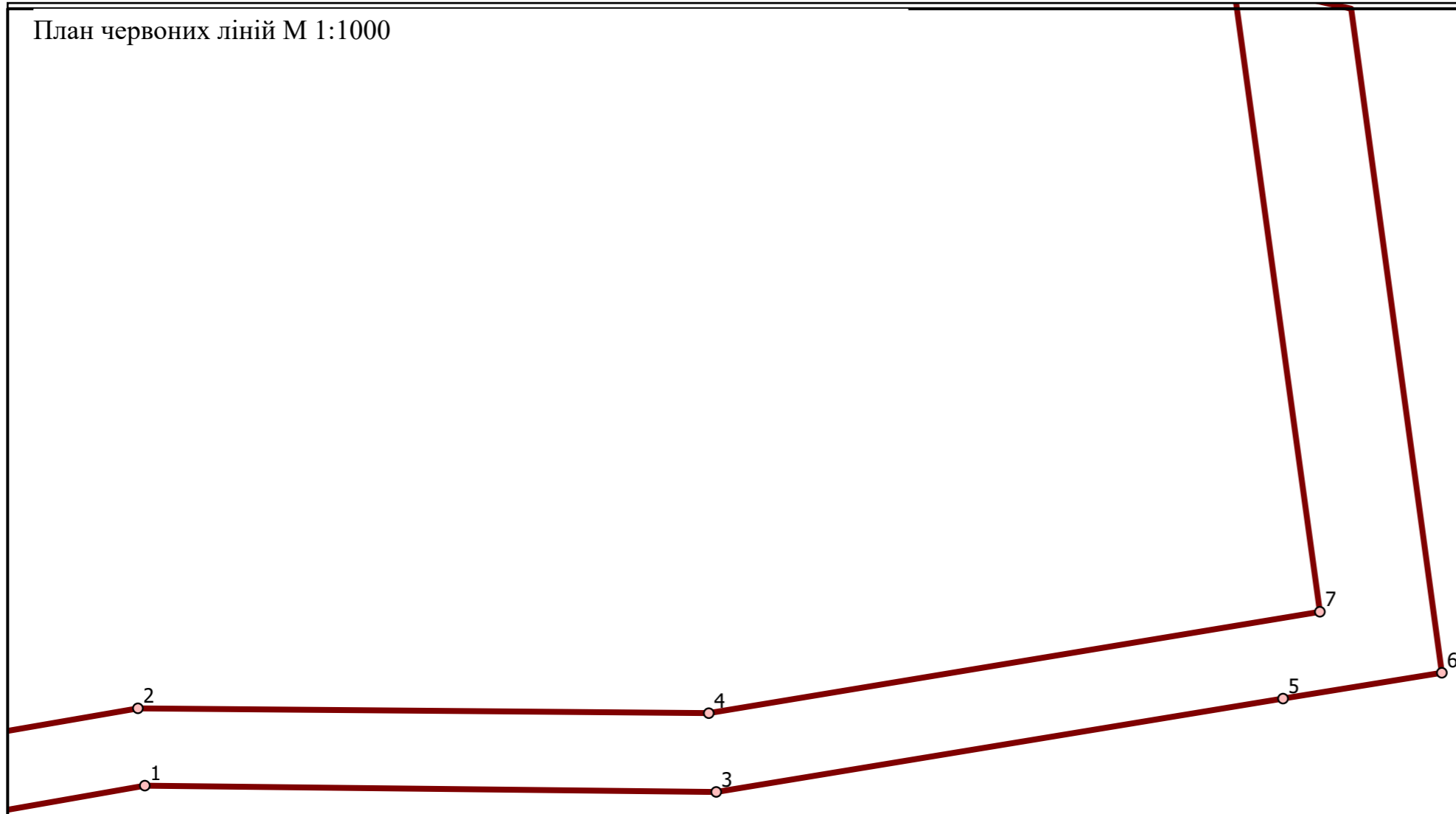
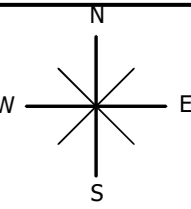
Схема інженерного забезпечення території М 1:1000



- Умовні позначення:
- Територія на яку розроблено ДПТ
 - ос Каналізаційні очисні споруди
 - Об'єкти систем електрозабезпечення
 - ▲ існуюча
 - ▲ проектна
 - Sanітарно-захисні зони
 - Охоронні зони
 - Охоронні зони
 - Території в червоних лініях
 - Трубопроводи каналізаційних мереж
 - Водопровід технічного водопостачання
 - пожежні гідранти
 - Водопровід питного водопостачання
 - Лінії місцевих електромереж
 - Лінії місцевих електромереж
 - Виробничі будівлі та споруди
 - існуюча, не змінюється (зберігається)
 - проектна, створення на першому етапі (проектний об'єкт)
 - Функціональні майданчики
 - паркувальний
 - Функціональне зонування території проектно
 - території промислових підприємств
 - Функціональне зонування території існуюче
 - території громадської забудови
 - території промислових підприємств
 - території об'єктів електрозабезпечення
 - території вулиць та доріг
 - зелені насадження загального користування
 - території залізничного транспорту
 - Пожежні резервуари
 - Залізничні місцеві
 - залізнична колія промислових підприємств
 - Водопровід технічного водопостачання
 - пожежні гідранти
 - Об'єкти технічного водопроводу



44-Д-24					
Центральний план території частини вулиці Смотрицького від дороги Н-22 до будівлі по вул. Смотрицького, 9 у місті Володимирі Володимирського району Волинської області					
Зм	Кіл	Арк	№ док	Підпис	Дата
Директор		Габрель			
ГАП		Добровольська			
Розробив		Терешкун			
Перевірив		Добровольська			
Н. контроль		Добровольська			
Схема інженерного забезпечення території М 1:1000				Стадія	Аркуш
					8
				НАУКОВО-ДОСЛІДНИЙ ПРОЕКТНИЙ ЦЕНТР ГЕОУРБАНІСТИКИ ТА ПЛАНУВАННЯ	



підпис об'єкта	X	Y
1	260322,3801	5637227,0801
2	260321,1432	5637240,9472
3	260424,8801	5637225,9501
4	260423,5478	5637240,0716
5	260526,5501	5637242,6901
6	260555,0401	5637247,3201
7	260533,1596	5637258,2618



						44-Д-24			
						Цей план території частини вулиці Смотрицького від дороги Н-22 до будівлі по вул. Смотрицького, 9 у місті Володимирі Володимирського району Волинської області			
Зм	Кіл	Арк	№док	Підпис	Дата		Стадія	Аркуш	Аркушів
Директор		Габрель						8	8
ГАП		Добровольська							
Розробив		Терешкун							
Перевірив		Добровольська							
Н. контроль		Добровольська							
						План червоних ліній М 1:1000		НАУКОВО-ДОСЛІДНИЙ ПРОЕКТНИЙ ЦЕНТР ГЕОУРБАНІСТИКИ ТА ПЛАНУВАННЯ	