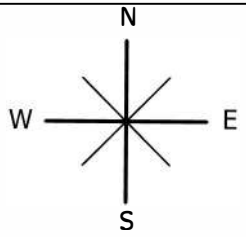










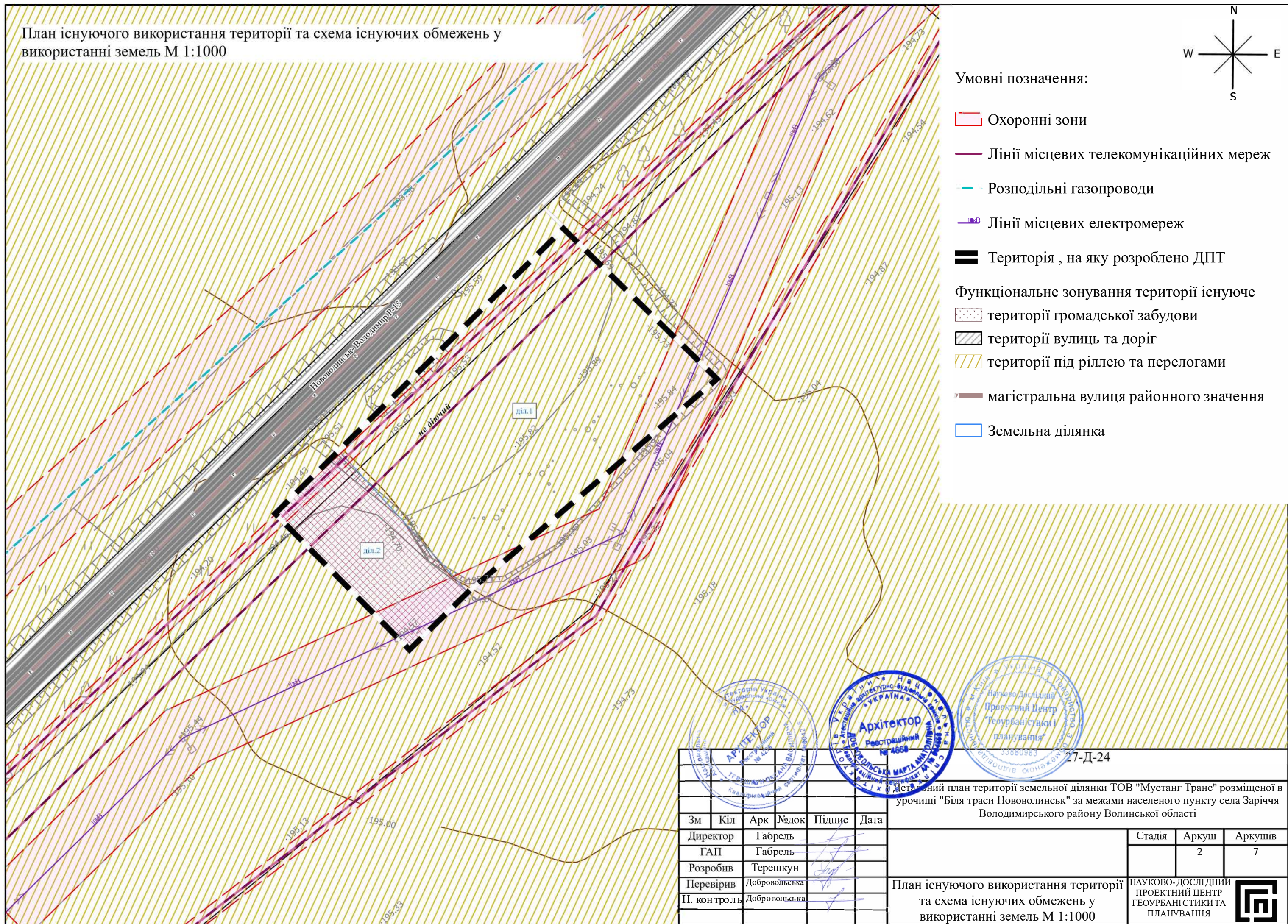


План існуючого використання території та схема існуючих обмежень у використанні земель М 1:1000



Умовні позначення:

-  Охоронні зони
 -  Лінії місцевих телекомунікаційних мереж
 -  Розподільні газопроводи
 -  Лінії місцевих електромереж
 -  Територія, на яку розроблено ДПТ
- Функціональне зонування території існуюче
-  території громадської забудови
 -  території вулиць та доріг
 -  території під ріллею та перелогами
 -  магістральна вулиця районного значення
 -  Земельна ділянка









27-Д-24

детальний план території земельної ділянки ТОВ "Мустанг Транс" розміщеної в урочищі "Біля траси Нововолинська" за межами населеного пункту села Заріччя Володимирського району Волинської області

Зм	Кіл	Арк	Модок	Підпис	Дата
Директор		Габрель			
ГАП		Габрель			
Розробив		Терешкун			
Перевірив		Добровольська			
Н. контроль		Добровольська			

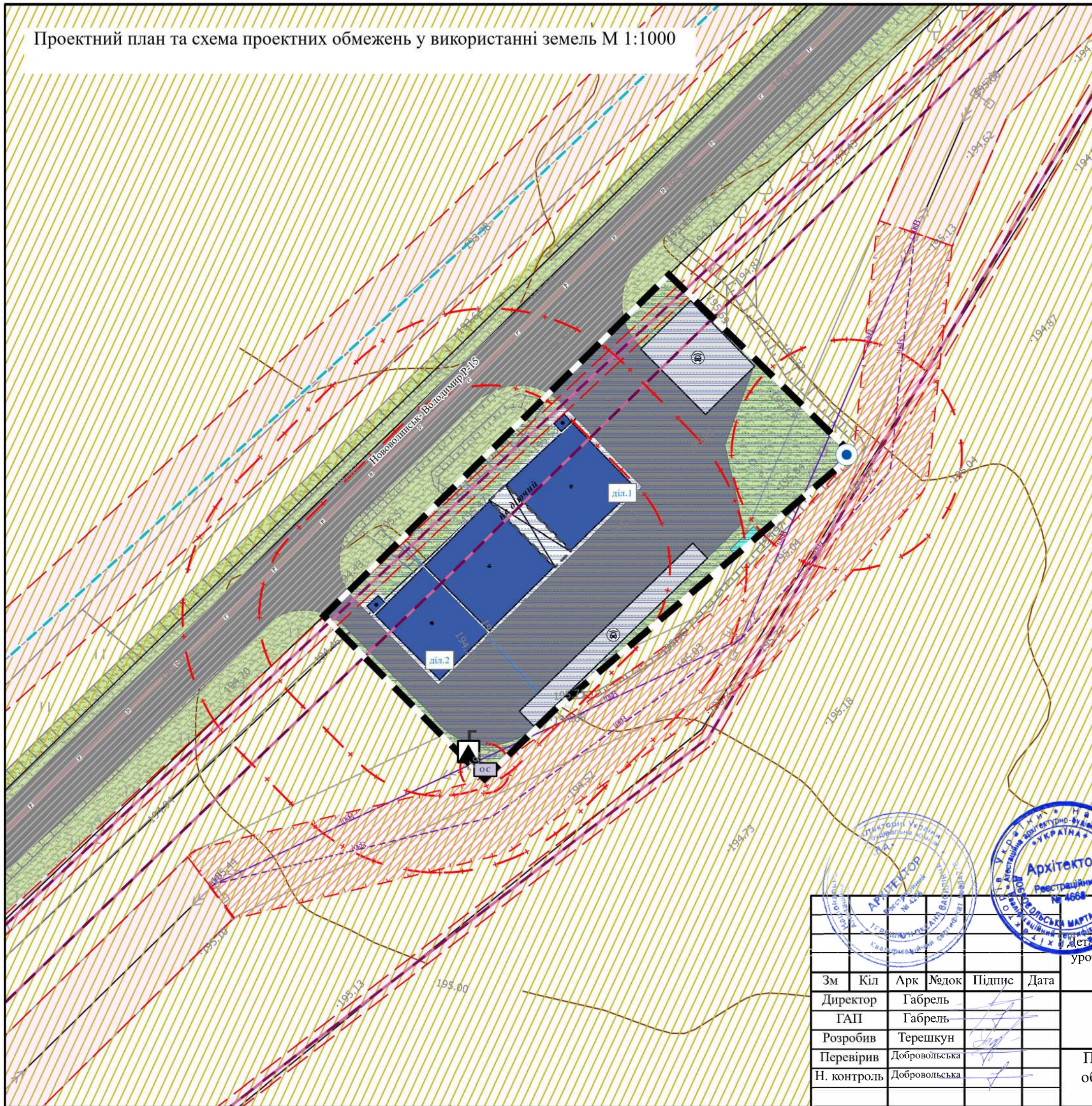
Стадія	Аркуш	Аркушів
	2	7

План існуючого використання території та схема існуючих обмежень у використанні земель М 1:1000

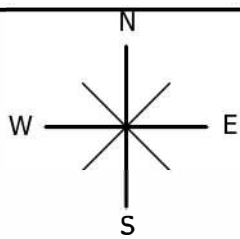
НАУКОВО-ДОСЛІДНИЙ
ПРОЕКТНИЙ ЦЕНТР
ГЕОУРБАНИСТИКИ ТА
ПЛАНУВАННЯ























Проектний план та схема проектних обмежень у використанні земель М 1:1000





Умовні позначення:








-  Каналізаційні очисні споруди
-  Об'єкти систем електрозабезпечення
-  Об'єкти місцевих водопровідних мереж питного водопостачання
-  Територія, на яку розроблено ДПТ
- Охоронні зони**
-  існуюча, не змінюється (зберігається)
-  проектна, реконструкція
-  Санітарно-захисні зони
- Функціональне зонування території проектно**
-  території транспортно-складської забудови
- Функціональне зонування території існуюче**
-  території вулиць та доріг,
-  території під ріллею та перелогами,
-  Пожежний резервуар
-  Будівлі та споруди транспорту
- Функціональні майданчики**
-  паркувальний
-  Лінії місцевих телекомунікаційних мереж
-  Розподільні газопроводи
- Лінії місцевих електромереж**
-  існуюча, реконструкція
-  проектна, реконструкція
-  Земельна ділянка
- Вулиці та дороги населених пунктів**
-  магістральна вулиця районного значення

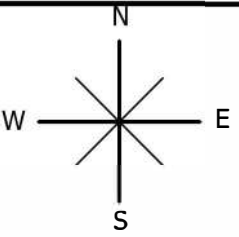










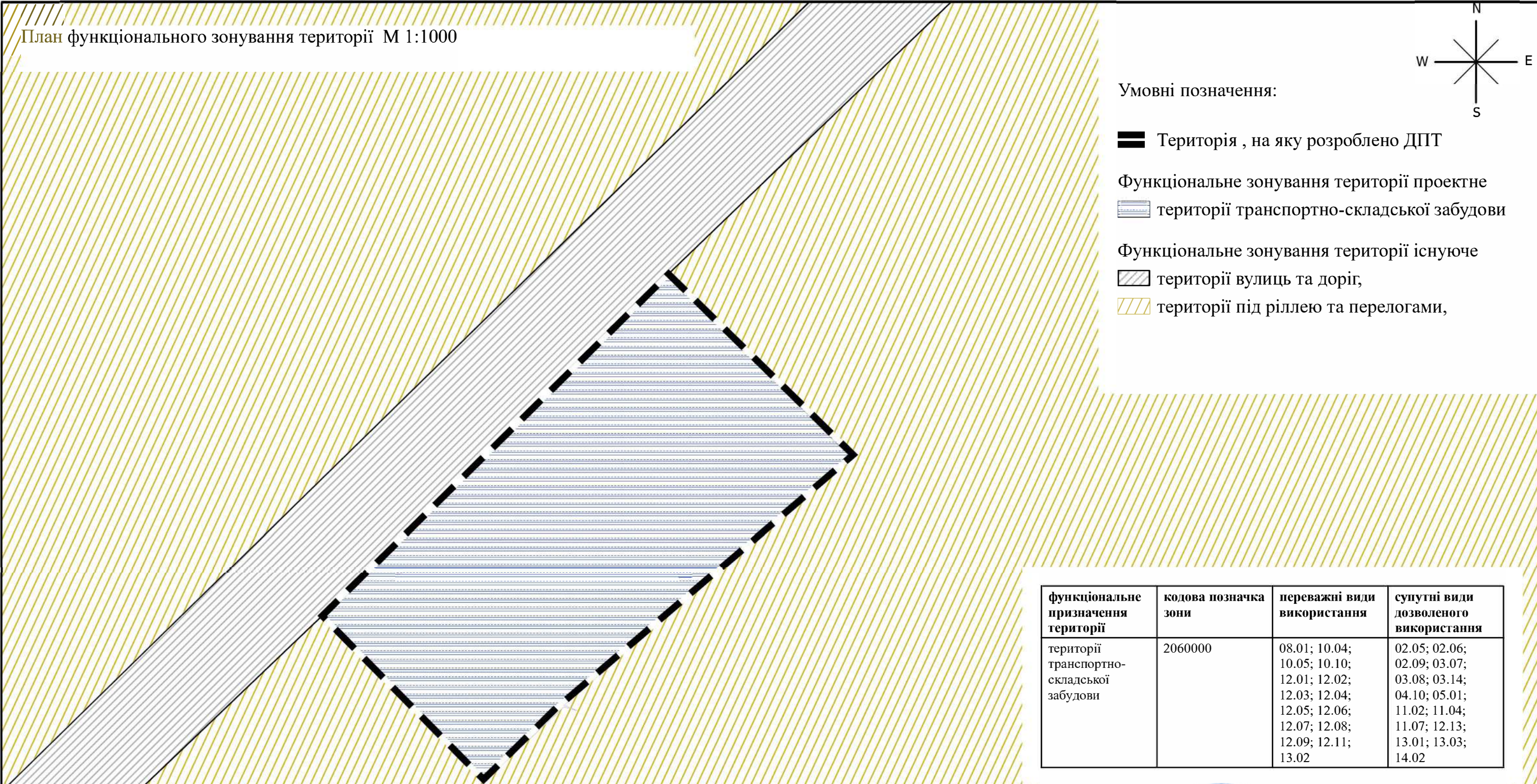
27-Д-24

детальний план території земельної ділянки ТОВ "Мустанг Транс" розміщеної в урочищі "Біля траси Нововолинськ" за межами населеного пункту села Заріччя Володимирського району Волинської області										
Зм	Кіл	Арк	Модок	Підпис	Дата					
Директор		Габрель								
ГАП		Габрель								
Розробив		Терешкун								
Перевірив		Добровольська								
Н. контроль		Добровольська								
Проектний план та схема проектних обмежень у використанні земель М 1:1000				<table border="1" style="display: inline-table; border-collapse: collapse;"> <tr> <td>Стадія</td> <td>Аркуш</td> <td>Аркушів</td> </tr> <tr> <td></td> <td style="text-align: center;">3</td> <td style="text-align: center;">7</td> </tr> </table>	Стадія	Аркуш	Аркушів		3	7
Стадія	Аркуш	Аркушів								
	3	7								
НАУКОВО-ДОСЛІДНИЙ ПРОЕКТНИЙ ЦЕНТР ГЕОУРБАНІСТИКИ ТА ПЛАНУВАННЯ										





Умовні позначення:


-  Територія , на яку розроблено ДПТ
-  Функціональне зонування території проектне території транспортно-складської забудови
-  Функціональне зонування території існуюче території вулиць та доріг,
-  території під ріллею та перелогами,



функціональне призначення території	кодова позначка зони	переважні види використання	супутні види дозволеного використання
території транспортно-складської забудови	2060000	08.01; 10.04; 10.05; 10.10; 12.01; 12.02; 12.03; 12.04; 12.05; 12.06; 12.07; 12.08; 12.09; 12.11; 13.02	02.05; 02.06; 02.09; 03.07; 03.08; 03.14; 04.10; 05.01; 11.02; 11.04; 11.07; 12.13; 13.01; 13.03; 14.02












27-Д-24

Детальний план території земельної ділянки ТОВ "Мустанг Транс" розміщеної в урочищі "Біля траси Нововолинськ" за межами населеного пункту села Заріччя Володимирського району Волинської області

Зм	Кіл	Арк	Модок	Підпис	Дата	Стадія	Аркуш	Аркушів
Директор		Габрель					4	7
ГАП		Габрель						
Розробив		Терешкун						
Перевірив		Добровольська						
Н. контроль		Добровольська						

План функціонального зонування території М 1:1000

НАУКОВО-ДОСЛІДНИЙ ПРОЕКТНИЙ ЦЕНТР ГЕОУРБАНІСТИКИ ТА ПЛАНУВАННЯ


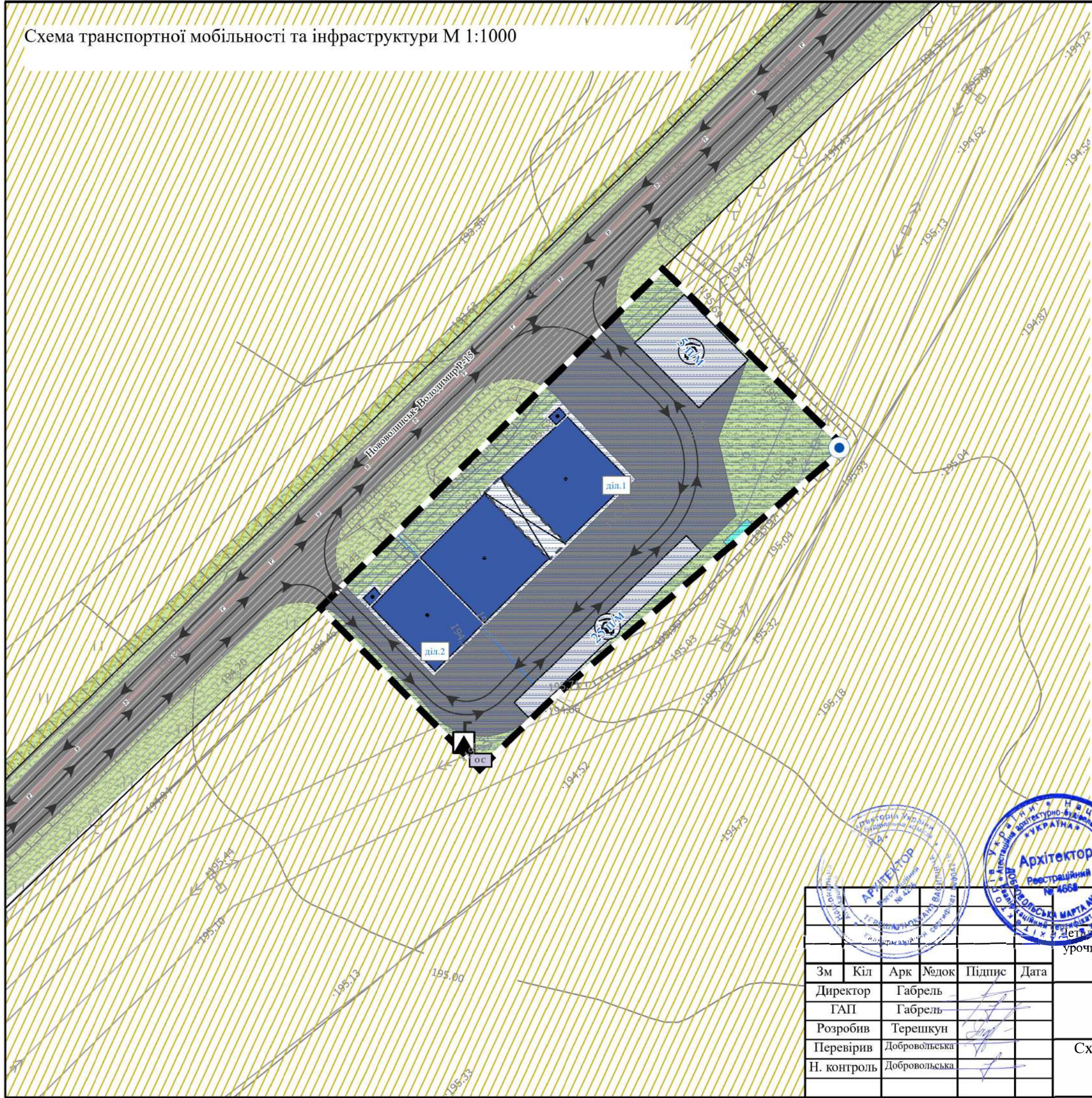
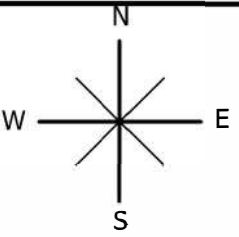


Схема транспортної мобільності та інфраструктури М 1:1000



Умовні позначення:

- ← Напрямок руху транспорту.
- OC Каналізаційні очисні споруди
- Об'єкти систем електрозабезпечення
- Об'єкти місцевих водопровідних мереж питного водопостачання
- Територія, на яку розроблено ДПТ
- Функціональне зонування території проектне
- території транспортно-складської забудови
- Функціональне зонування території існуюче
- території вулиць та доріг,
- території під ріллею та перелогами,
- Пожежний резервуар
- Навіс
- Будівлі та споруди транспорту
- Функціональні майданчики
- паркувальний
- Земельна ділянка
- Вулиці та дороги населених пунктів
- магістральна вулиця районного значення

27-Д-24

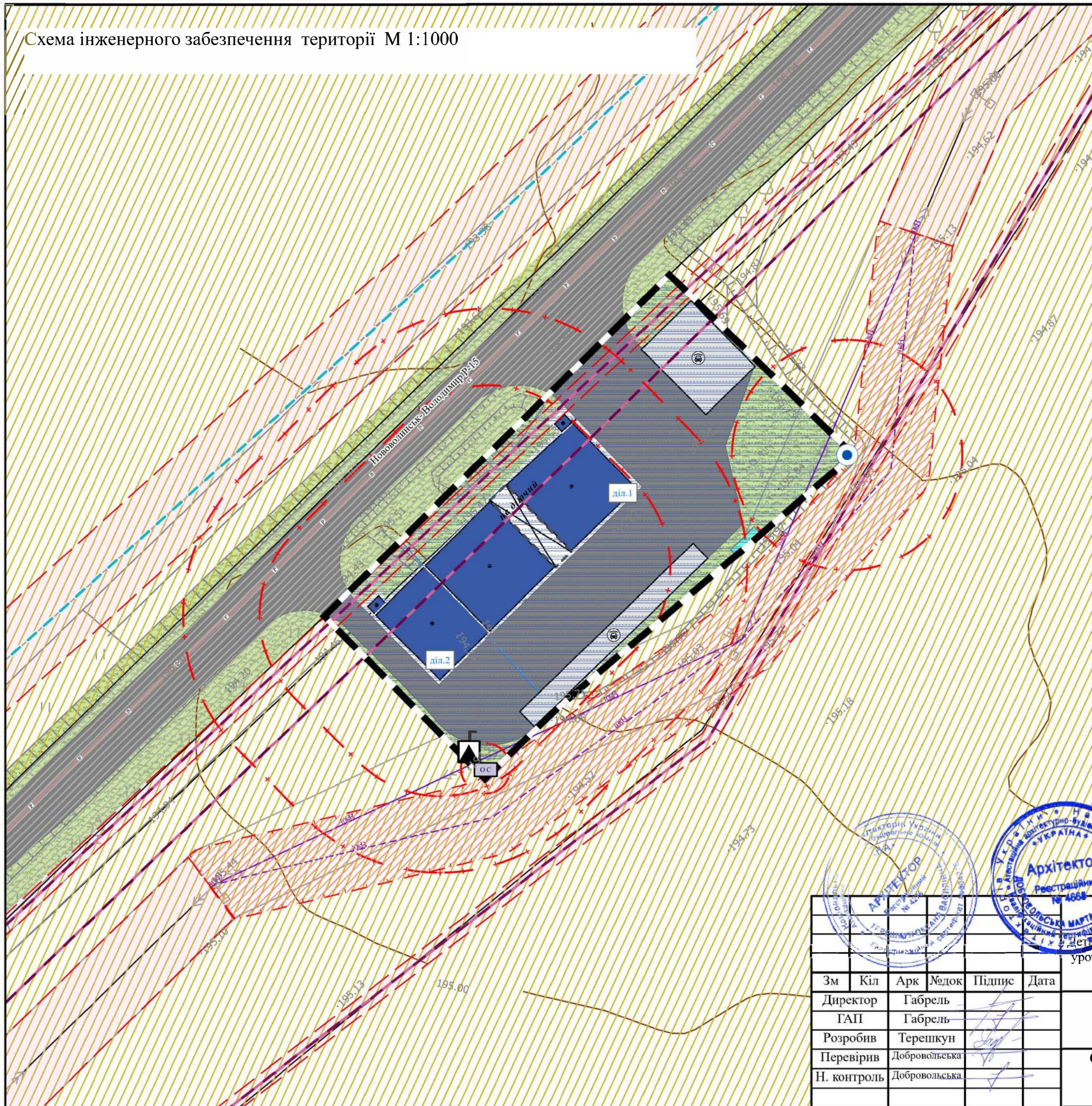
Детальний план території земельної ділянки ТОВ "Мустанг Транс" розміщеної в урочищі "Біла траса Нововолинськ" за межами населеного пункту села Заріччя Володимирського району Волинської області

Зм	Кіл	Арк	Медок	Підпис	Дата	Стадія	Аркуш	Аркушів
Директор		Габрель					5	7
ГАП		Габрель						
Розробив		Терешкун						
Перевірив		Добровольська						
Н. контроль		Добровольська						

Схема транспортної мобільності та інфраструктури М 1:1000

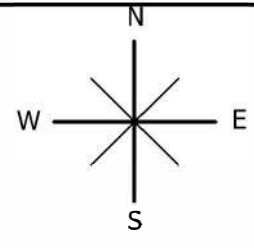
НАУКОВО-ДОСЛІДНИЙ ПРОЕКТНИЙ ЦЕНТР ГЕОУРБАНІСТИКИ ТА ПЛАНУВАННЯ

Схема інженерного забезпечення території М 1:1000



Умовні позначення:

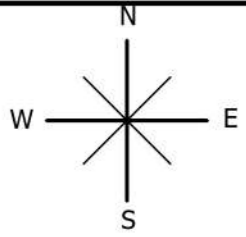
- Каналізаційні очисні споруди
- Об'єкти систем електрозабезпечення
- Об'єкти місцевих водопровідних мереж питного водопостачання
- Територія, на яку розроблено ДПТ
- Охоронні зони**
- існуюча, не змінюється (зберігається)
- проектна, реконструкція
- Санітарно-захисні зони
- Функціональне зонування території проектно**
- території транспортно-складської забудови
- Функціональне зонування території існуюче**
- території вулиць та доріг,
- території під ріллею та перелогами,
- Пожежний резервуар
- Будівлі та споруди транспорту
- Функціональні майданчики**
- паркувальний
- Лінії місцевих телекомунікаційних мереж
- Розподільні газопроводи
- Лінії місцевих електромереж**
- існуюча, реконструкція
- проектна, реконструкція
- Земельна ділянка
- Вулиці та дороги населених пунктів
- магістральна вулиця районного значення



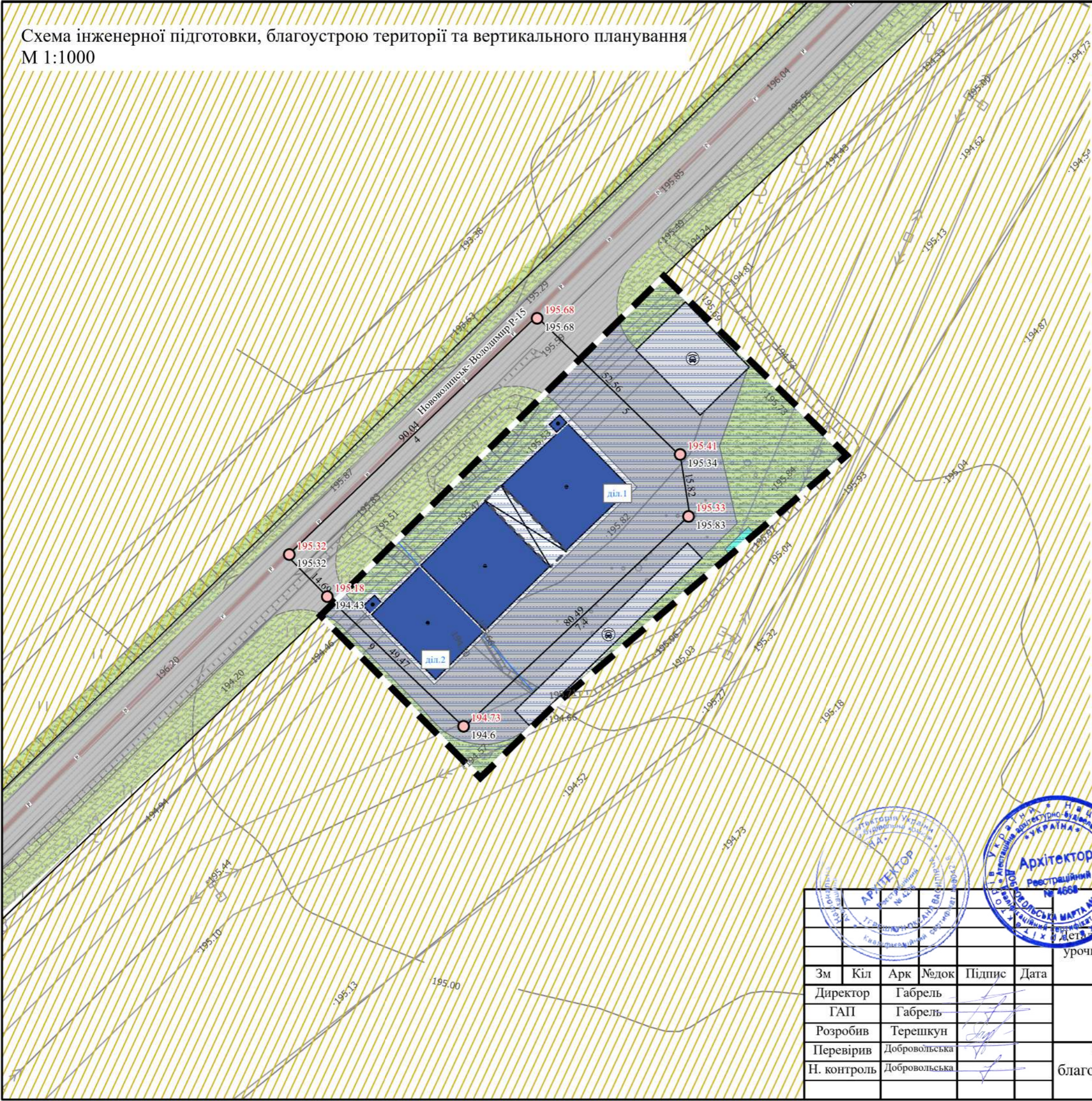
Детальний план території земельної ділянки ТОВ "Мустанг Транс" розміщеної в урочищі "Біля траси Нововолинськ" за межами населеного пункту села Заріччя Володимирського району Волинської області						27-Д-24		
Зм	Кіл	Арк	Медок	Підпис	Дата	Стадія	Аркуш	Аркушів
Директор		Габрель					6	7
ГАП		Габрель						
Розробив		Терешкун						
Перевірив		Добровольська						
Н. контроль		Добровольська						
Схема інженерного забезпечення території М 1:1000							НАУКОВО-ДОСЛІДНИЙ ПРОЕКТНИЙ ЦЕНТР ГЕОУРБАНІСТИКИ ТА ПЛАНУВАННЯ	



Схема інженерної підготовки, благоустрою території та вертикального планування
М 1:1000



- Умовні позначення:
- Опорні точки
 - Ухили вертикального планування
 - ▬ Територія , на яку розроблено ДПТ
 - ▨ Функціональне зонування території проектне території транспортно-складської забудови
 - ▨ Функціональне зонування території існуюче території вулиць та доріг, території під ріллею та перелогами,
 - Пожежний резервуар
 - ⊠ Навіс
 - Будівлі та споруди транспорту
 - ⊙ Функціональні майданчики паркувальний
 - Земельна ділянка
 - Вулиці та дороги населених пунктів
 - магістральна вулиця районного значення



27-Д-24

детальний план території земельної ділянки ТОВ "Мустанг Транс" розміщеної в урочищі "Біла траса Нововолинськ" за межами населеного пункту села Заріччя Володимирського району Волинської області

Зм	Кіл	Арк	Модок	Підпис	Дата	Стадія	Аркуш	Аркушів
Директор		Габрель					7	7
ГАП		Габрель						
Розробив		Терешкун						
Перевірив		Добровольська						
Н. контроль		Добровольська						

Схема інженерної підготовки, благоустрою території та вертикального планування М 1:1000

НАУКОВО-ДОСЛІДНИЙ ПРОЕКТНИЙ ЦЕНТР ГЕОУРБАНІСТИКИ ТА ПЛАНУВАННЯ