

``Погоджено``



План поділу земельної ділянки  
Володимирської міської ради  
за адресою: Волинська область, м. Володимир, вул. Луцька, 130  
0710200000:01:005:5417  
загальною площею 0,0609 га  
для городництва



Умовні позначення:

1/500

D1  
0,0267 га

діл. №1 згідно поділу

D2  
0,0183 га

діл. №2 згідно поділу

D3  
0,0159 га

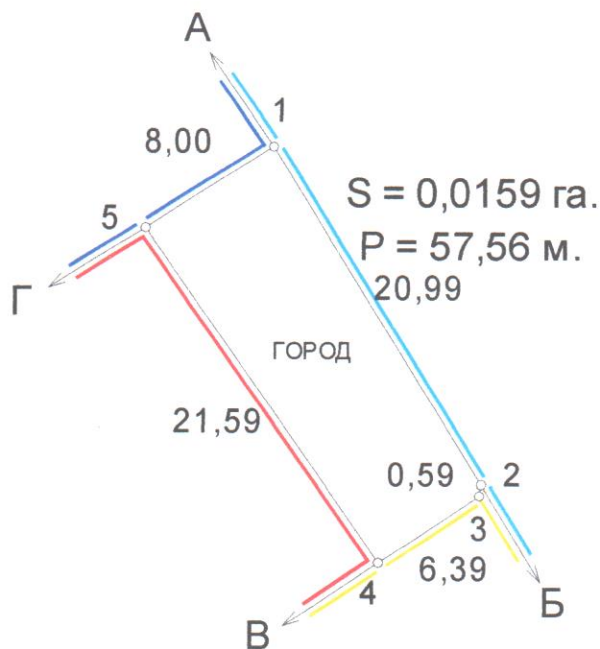
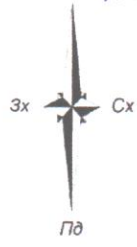
діл. №3 згідно поділу



Виконавець

І.Олещук

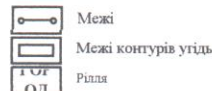
Масштаб: 1 : 500



ЕКСПЛІКАЦІЯ ЗЕМЕЛЬНИХ УГІДЬ

Всього земель, гектарів		У тому числі за земельними угіддями, гектарів
		001.01. Рілля
Площа земельної ділянки	0,0159	0,0159
в тому числі в зоні дії обмежень	-	-

Умовні позначення



	Відомості про цільове призначення земельної ділянки
Категорія земель	землі сільськогосподарського призначення
Цільове призначення	для городництва
Код цільового призначення	A.01.07
Площа, гектарів	0,0159

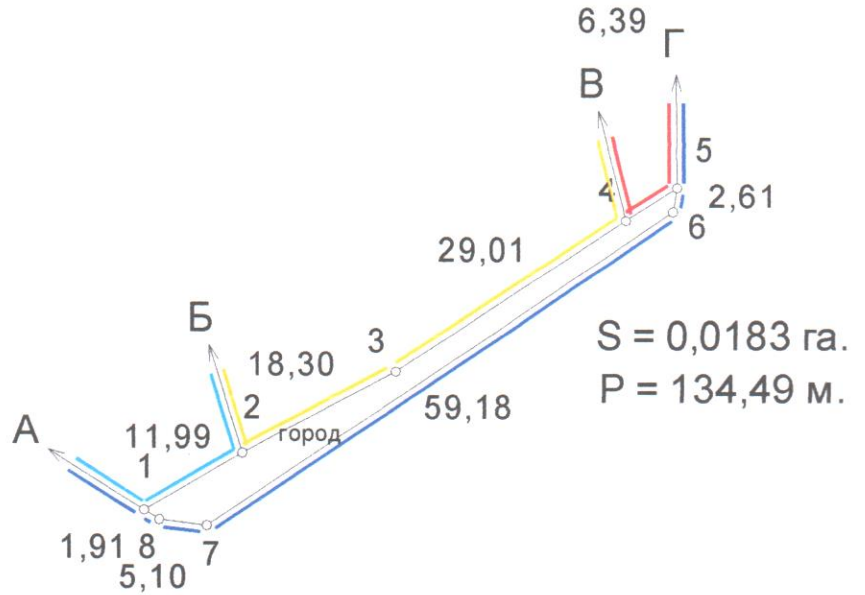
ОПИС МЕЖ

Від А до Б землі загального користування (вул. Луцька);  
 Б до В землі Володимирської міської ради;  
 В до Г земельна ділянка гр.Куляс І.;  
 Г до А землі гр. Ковальчука В.В. (0710200000:01:005:9527).

Відповідно до «Порядку ведення Державного земельного кадастру» затвердженого постановою Кабінету Міністрів України № 1051 від 17 жовтня 2012 року, обмеження (обтяження) на використання земельних ділянок - не виявлені.

Посада	Прізвище	Дата	Володимирська міська рада для городництва Волинська область, м. Володимир, вул. Луцька, 130	Стадія	Аркуш	Аркушів
Директор	Олецьук І. В.	26.09.24		ТД	1	2
Розробив	Олецьук Ірина	26.09.24		Технічна документація із землеустрою щодо поділу та об'єднання земельних ділянок		
Перевірив	Василівна	26.09.24	0710200000:01:005:_____			ФОП Олецьук І.В.
						2024 р.

Масштаб: 1 : 1000



ЕКСПЛІКАЦІЯ ЗЕМЕЛЬНИХ УГІДЬ

Всього земель, гектарів		У тому числі за земельними угіддями, гектарів
		001.01. Рілля
Площа земельної ділянки	0,0183	0,0183
в тому числі в зоні дії обмежень	-	-

Умовні позначення

	Межі
	Межі контурів угідь
	Рілля

	Відомості про цільове призначення земельної ділянки
Категорія земель	землі сільськогосподарського призначення
Цільове призначення	для городництва
Код цільового призначення	A.01.07
Площа, гектарів	0,0183

ОПИС МЕЖ

А до Б Земельна ділянка Володимирської міської ради;  
 Від Б до В Земельна ділянка гр.Куляс І. (0710200000:01:005:5416);  
 В до Г Земельна ділянка Володимирської міської ради;  
 Г до А Землі загального користування (вул.Шептицького).

Відповідно до «Порядку ведення Державного земельного кадастру» затвердженого постановою Кабінету Міністрів України № 1051 від 17 жовтня 2012 року, обмеження (обтяження) на використання земельних ділянок - не виявлені.

Посада	Прізвище	Підпис	Дата
Директор	Олександр В.		26.09.23
Розробив	Олександр В.		26.09.23
Перевірів	Ірина Василівна		26.09.23

Володимирська міська рада  
 для городництва  
 Волинська область, м. Володимир, вул. Луцька, 130

Технічна документація із землеустрою щодо поділу та об'єднання земельних ділянок

Стадія	Аркуш	Аркушів
ТД	1	2

0710200000:01:005:\_\_\_\_\_

ФОРМ № 1/В.

2024 р.





Умовні позначення:



межі земельної ділянки



-межі суміжних земельних ділянок

Підприємець Олещук І.В. 2024

Виконавець Семенюк Т.М. 2024



Володимирська міська рада  
Волинська область, м.Володимир, вул.Луцька, 130  
для городництва

Викопіювання із планово-картографічних матеріалів

з відображеною земельною ділянкою

К.Н. 0710200000:01:005:5417

Стадія	Аркуш	Аркушів
ПР	1	1



підприємець  
Олещук І.В.