




Умовні позначення:

-  межі земельної ділянки
-  зареєстровані земельні ділянки
-  межі адміністративно-територіального поділу

Підприємець	Олещук І.В.	2024		
				

Волинська область, Володимирський район
 м. Володимир, вул. Грушевського, 5а/1

Викопіювання із планово-картографічних матеріалів
 з відображеною земельною ділянкою

Стадія	Аркуш	Аркушів
ПР	1	1

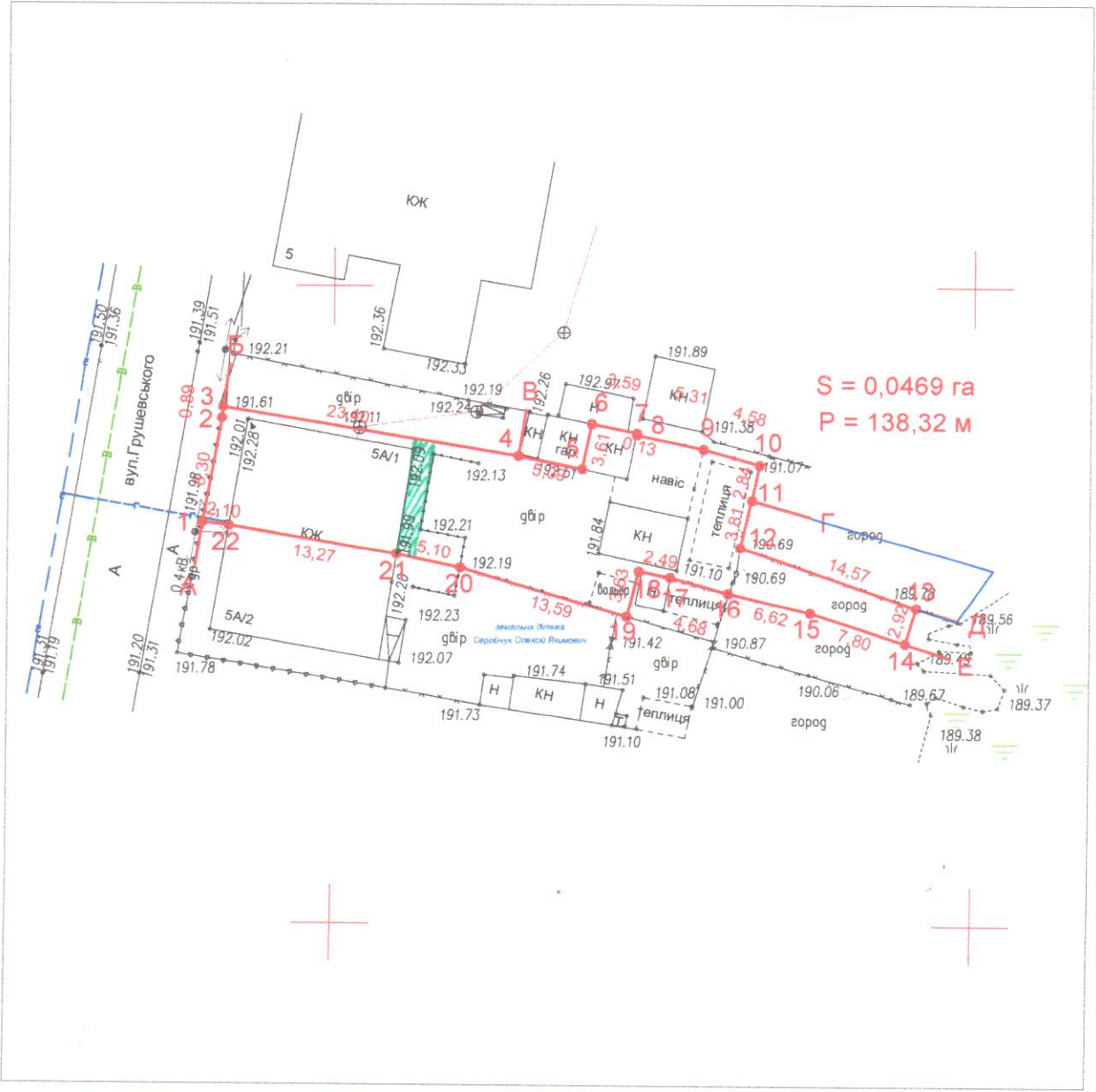


підприємець
 Олещук І.В.



План меж земельної ділянки

Ярмошевич Станіслав Степанович
м. Володимир, вул. Грушевського, 5а/1
Володимирський р-н, Волинська обл.
орієнтовна площа 0,0469 га



S = 0,0469 га
P = 138,32 м

Умовні позначення :

- межі земельної ділянки
- 20.03 лінійні проміри