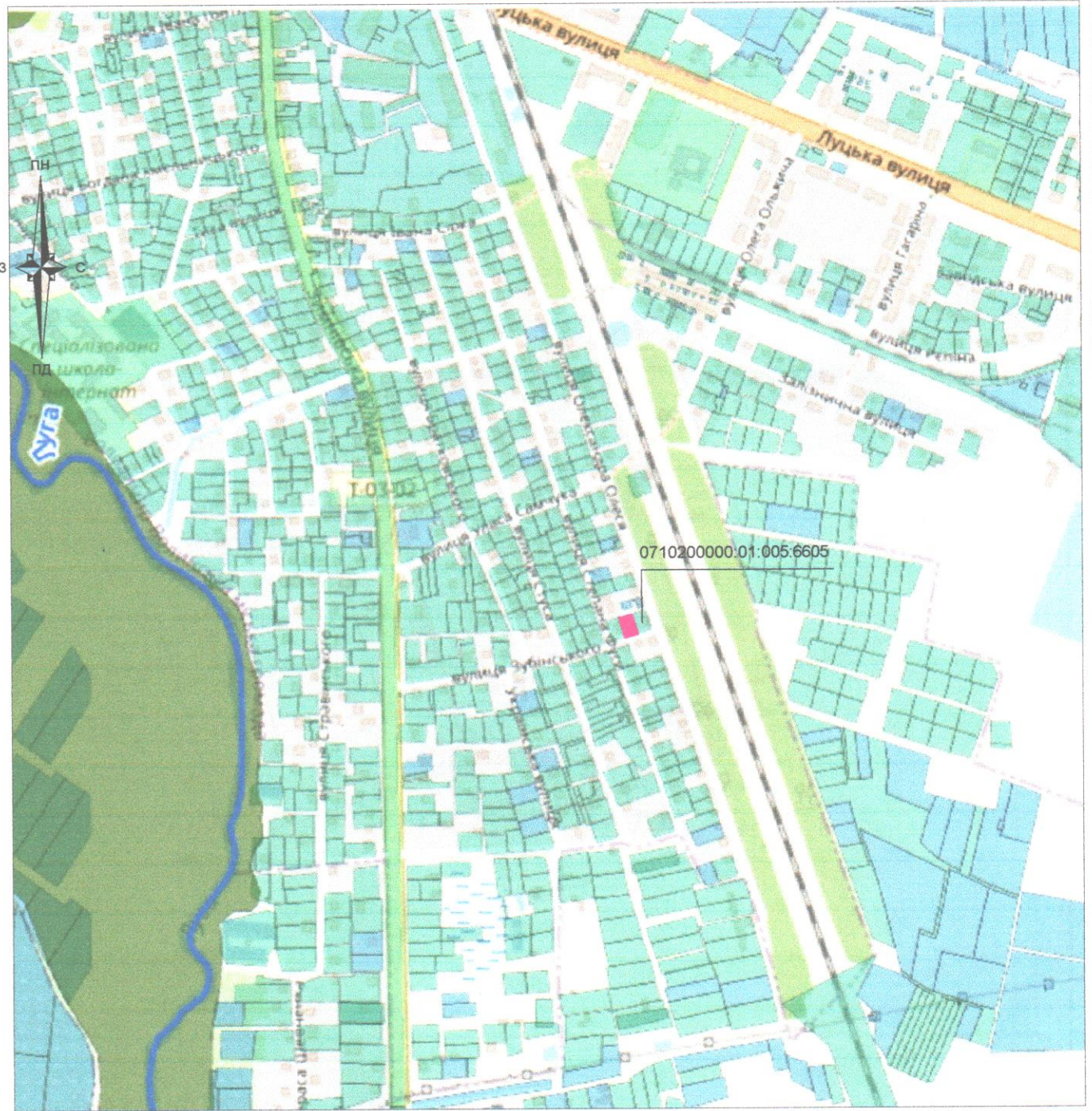





, ст.52, 5-  
о Україв  
порядку.  
частяся в  
а другт




Умовні позначення:

-  межі земельної ділянки
-  зареєстровані земельні ділянки
-  межі адміністративно-територіального поділу

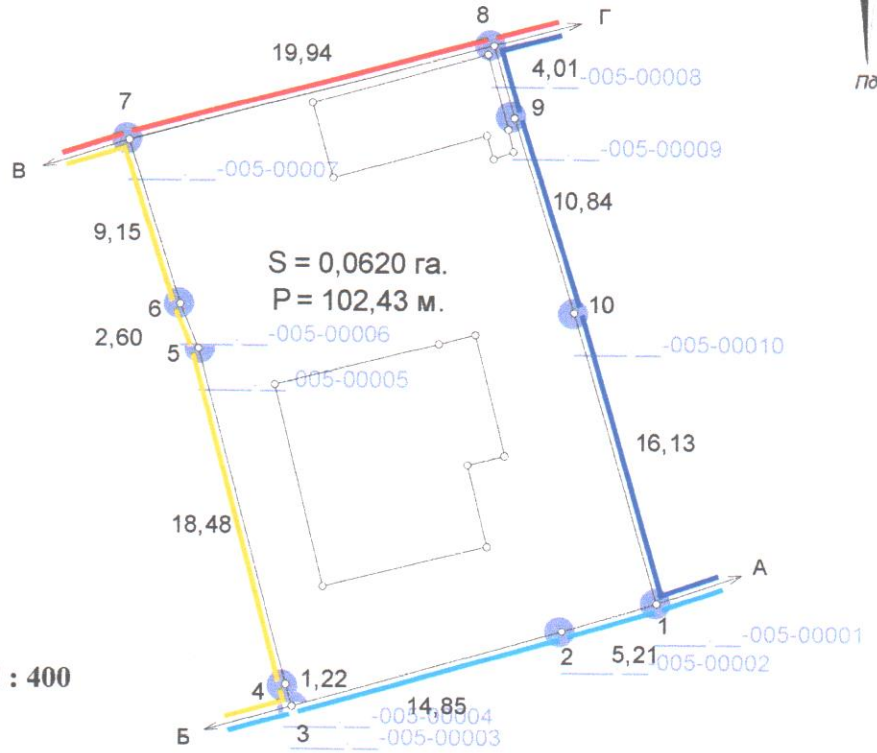
Підприємець	Олещук І.В.	2024
		

Волинська область, Володимирський район  
м. Володимир, вул. Зубінського, 11

Викопіювання із планово-картографічних матеріалів з відображеною земельною ділянкою	Стадія	Аркуш	Аркушів
	ПР	1	1
 підприємець Олещук І.В.			



**КАДАСТРОВИЙ ПЛАН (з додатками)**  
 кадастровий номер: 0710200000:01:005:0387 площа 0,0620 га.



**Масштаб: 1 : 400**

**ЕКСПЛІКАЦІЯ ЗЕМЕЛЬНИХ УГІДЬ**

Всього земель, гектарів		У тому числі за земельними угіддями, гектарів
		007.01. Малопверхова забудова
Площа земельної ділянки	0,0620	0,0620
в тому числі в зоні дії обмежень	-	-

- Умовні позначення**
- Межі
  - Межі контурів угідь
  - Малопверхова забудова
  - Малопверхова забудова
  - Малопверхова забудова

	Відомості про цільове призначення земельної ділянки
Категорія земель	землі житлової та громадської забудови
Цільове призначення	для будівництва і обслуговування житлового будинку, господарських будівель і споруд (присадибна ділянка)
Код цільового призначення	В.02.01
Площа, гектарів	0,0620

**ОПИС МЕЖ**

**Від А до Б** Землі загального користування (вул. Зубінського);  
**Б до В** землі гр. Демчук Л.В. (0710200000:01:005:4461);  
**В до Г** Землі домоволодіння №62 (вул. О.Олеся);  
**Г до А** землі гр. Хмелюк К.М. (0710200000:01:005:6605).

Відповідно до «Порядку ведення Державного земельного кадастру» затвердженого постановою Кабінету Міністрів України № 1051 від 17 жовтня 2012 року, обмеження (обтяження) на використання земельних ділянок - не виявлені.

Посада	Прізвище	Підпис	Дата
Директор	ОЛЕЩУК Ірина		13.09.24
Розробив	ОЛЕЩУК Ірина		13.09.24
Перевірив	ОЛЕЩУК Ірина		13.09.24

гр. Шинкевич Надія Михайлівна  
 для будівництва та обслуговування житлового будинку, господарських будівель та споруд (присадибна ділянка)  
 Волинська область, м. Володимир, вул. Зубінського, 11

Технічна документація із землеустрою щодо встановлення (відновлення) меж земельної ділянки в натурі (на місцевості)	Стадія	Аркуш	Аркушів
	ТД	1	2
0710200000:01:005:0387		Підприсець Олещук І. В.	
		2024 р.	