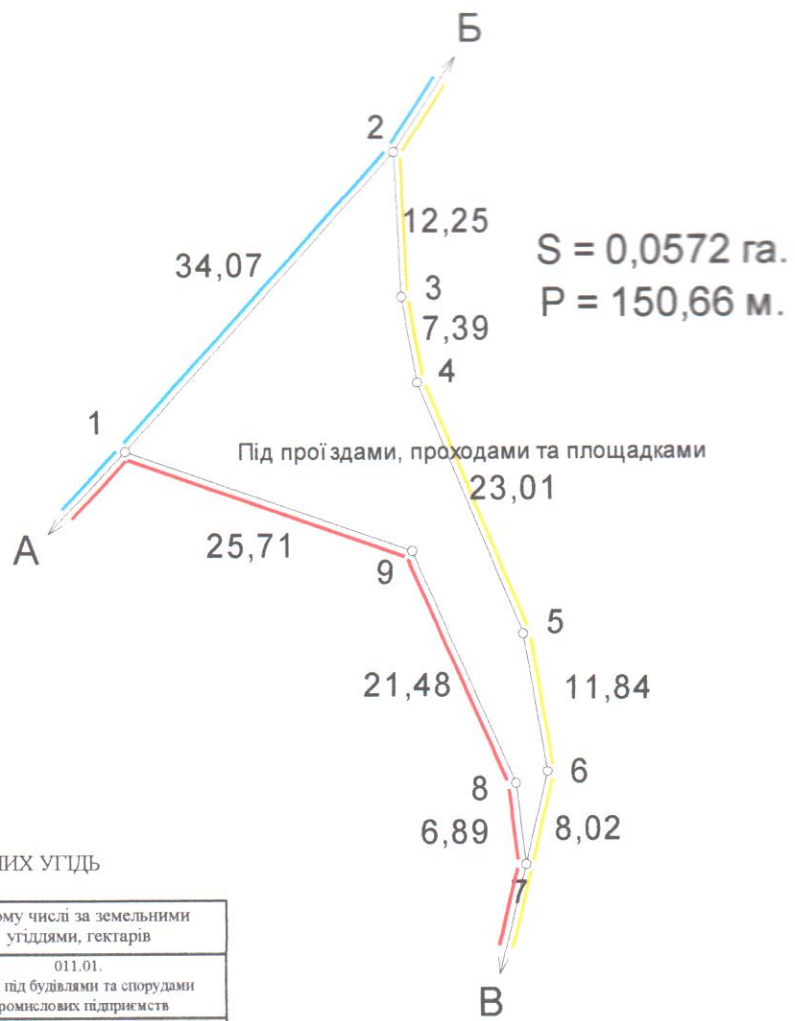


Масштаб: 1 : 800



ЕКСПЛІКАЦІЯ ЗЕМЕЛЬНИХ УГІДЬ

Всього земель, гектарів		У тому числі за земельними угіддями, гектарів
		011.01.
		Землі під будівлями та спорудами промислових підприємств
Площа земельної ділянки	0,0572	0,0572
в тому числі в зоні дії обмежень	-	-
Відомості про цільове призначення земельної ділянки		
Категорія земель	землі промисловості, транспорту, електронних комунікацій, енергетики, оборони та іншого призначення	
Цільове призначення	для розміщення та експлуатації основних, підсобних і допоміжних будівель та споруд підприємств переробної, машинобудівної та іншої промисловості	
Код цільового призначення	J.11.02	
Площа, гектарів	0,0572	

Умовні позначення

 Межі
 Межі контурів угідь
 ДАМН
 Землі під будівлями та спорудами промислових підприємств

ОПИС МЕЖ

Від А до Б Землі сільської ради (вул.Шевченка);
 Б до В Землі міської ради не надані у власність чи користування;
 В до А Земельна ділянка гр.Сідельський В. (0720581600:01:001:1440).

Відповідно до «Порядку ведення Державного земельного кадастру» затвердженого постановою Кабінету Міністрів України № 1051 від 17 жовтня 2012 року, обмеження (обтяження) на використання земельних ділянок - не виявлені.

Посада	Прізвище	Підпис	Дата
Директор	Олещук І. В.		26.06.24
Розробив	Ірина Василівна		26.06.24
Перевірив	Олещук Ірина Василівна		26.06.24

Володимирська міська рада Волинської області
 для будівництва та обслуговування виробничих приміщень
 Волинська область, Володимирський район, с. Заріччя, вул. Шевченка

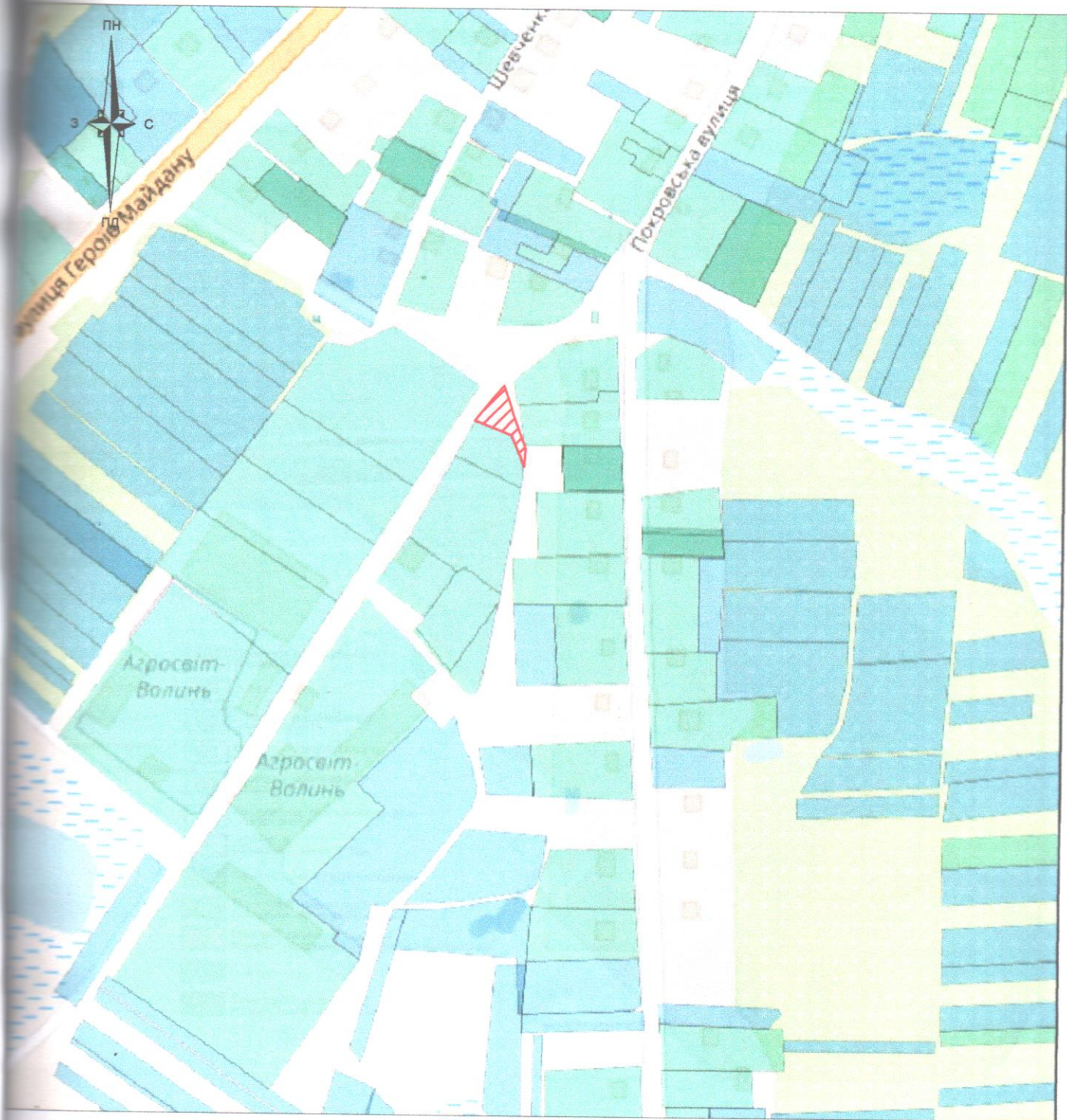
Проект землеустрою щодо відведення земельних ділянок

Стадія	Аркуш	Аркуші
П	1	2

0720581601:01:001:_____

ФОП Олещук І.В.
 2024 р.

Олещук



Умовні позначення:



-місце розташування земельної ділянки на території с.Заріччя Володимирського району Волинської області


Олещук І.В.	2024
Семенюк Л.М.	2024
Васильєна	



Волинська область, Володимирський район, с.Заріччя

Для розміщення та експлуатації основних, підсобних і допоміжних будівель та споруд підприємств переробної, машинобудівної та іншої промисловості

Викопіювання із планово-картографічних матеріалів з відображеною земельною ділянкою

Стадія	Аркуш	Аркушів
ПР	1	1
 підприємець Олещук І.В.		