



ВИКОПІЮВАННЯ З КАДАСТРОВОЇ КАРТИ
місто Володимир, вулиця Рєпіна, 4С2
Володимирського району Волинської області



Масштаб 1:1000

Умовні позначення:


- | | |
|---|--------------------------|
|  | - межа земельної ділянки |
|  | - межа суміжних ділянок |

Площа земельної ділянки $S=0.0351$ га
гр.Боричук Наталія Анатоліївна

Опис меж

- із півночі - землі комунальної власності Володимирської міської територіальної громади (вул. Рєпіна)
- зі сходу - землі комунальної власності Володимирської міської територіальної громади (кад. номер не визначено)
- із заходу - землі комунальної власності Володимирської міської територіальної громади (кад. номер 0710200000:01:005:7413)

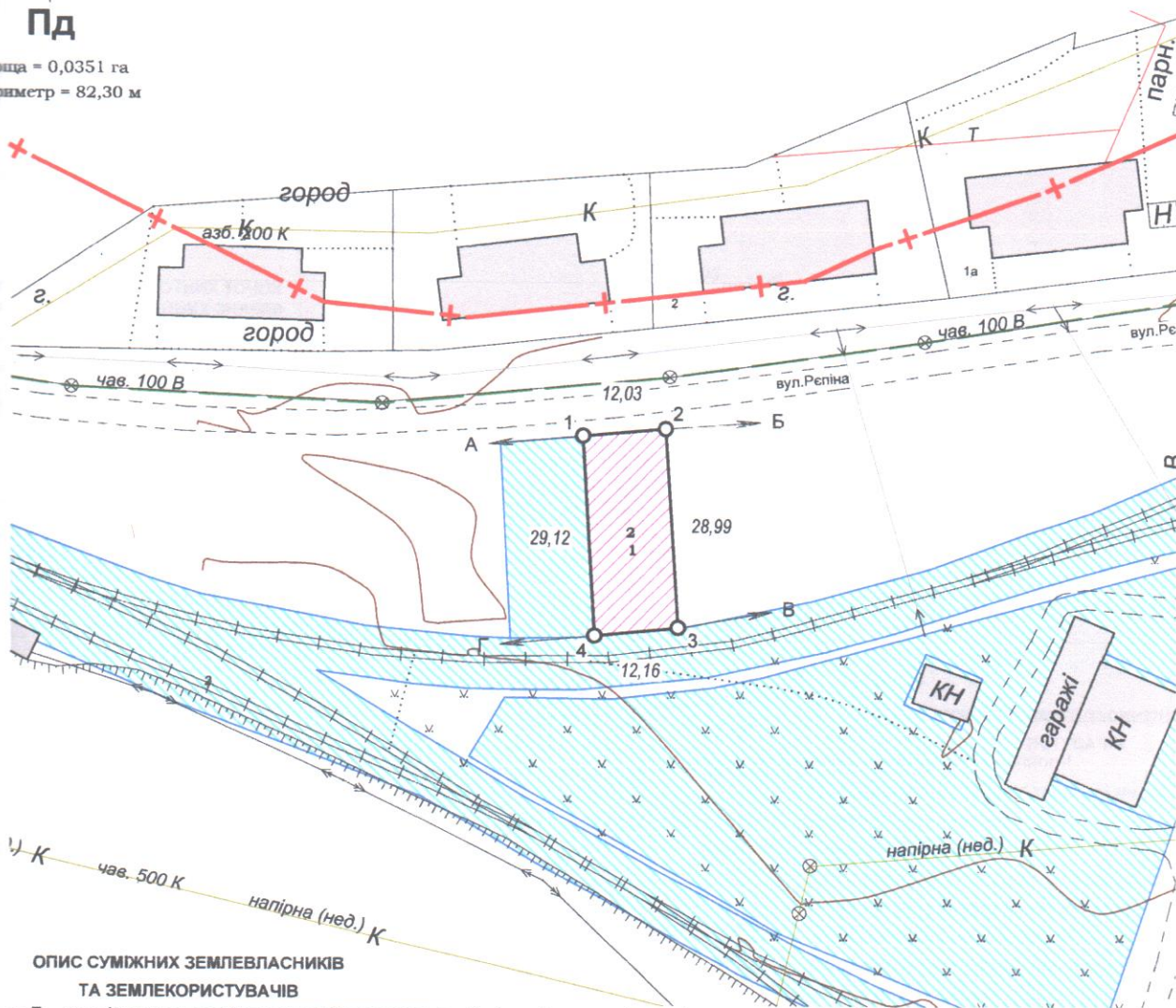
ПЛАН МЕЖ ЗЕМЕЛЬНОЇ ДІЛЯНКИ



Площа = 0,0351 га
Периметр = 82,30 м

ПЕРЕЛІК ОБМЕЖЕНЬ У ВИКОРИСТАННІ ЗЕМЕЛЬНОЇ ДІЛЯНКИ

№	Код	Назва обмеження	Основні законодавчі акти	Площа, га
1	01.03.1	Санітарно-захисна зона навколо (уздовж) об'єкта транспорту, СЗЗ від залізниці	Наказ МОЗ України "Про затвердження Державних санітарних правил планування та забудови населених пунктів" від 24.07.1996 р. N379/1404	0,0351
2	03.01	Санітарно-захисна зона навколо об'єкта, СЗЗ від цукрового заводу	Постанова головного санітарного лікаря України від 01.07.1999 № 28 ДЕРЖАВНІ САНІТАРНІ ПРАВИЛА ТА НОРМИ "Тігиснічні вимоги щодо облаштування і утримання кладовищ в населених пунктах України" ДСанПіН 2.2.2. 028-99	0,0351



ОПИС СУМІЖНИХ ЗЕМЛЕВЛАСНИКІВ ТА ЗЕМЛЕКОРИСТУВАЧІВ

- А до Б землі комунальної власності Володимирської міської територіальної громади (вул. Репіна)
- Б до В землі комунальної власності Володимирської міської територіальної громади (кад. номер не визначено)
- В до Г землі комунальної власності Володимирської міської територіальної громади (кад. номер 0710200000:01:005:7413)
- Г до А землі комунальної власності Володимирської міської територіальної громади (кад. номер 0710200000:01:005:5740)

гр.Боричук Наталія Анатоліївна

Волинська область, Володимирський район, місто Володимир, вулиця Репіна, 4С2

для будівництва індивідуальних гаражів (02.05)

Керівник	Маліцький Андрій Юрійович	Проект землеустрою щодо відведення земельних ділянок у разі зміни їх цільового призначення	Масштаб	Лист	Листів
			1:1000	1	1
Виконав	Маліцький Андрій Юрійович	План меж земельної ділянки	Фізична особа-підприємець Маліцький Андрій Юрійович 2024		

Матеріали землепорядного проектування