

КАДАСТРОВИЙ ПЛАН ЗЕМЕЛЬНОЇ ДІЛЯНКИ

Кадастровий номер 0710200000:01:005:5617

ПЕРЕЛІК ОБМЕЖЕНЬ У ВИКОРИСТАННІ ЗЕМЕЛЬНОЇ ДІЛЯНКИ

№	Код	Назва обмеження	Основні законодавчі акти	Площа, га
1	01.02.2	Зона регулювання забудови, зона регулювання забудови	Закон України "Про охорону культурної спадщини", Історико-архітектурний план м. Володимир	0.3300
2	01.02.4	Зона охорони археологічного культурного шару, зона охорони археологічного культурного шару	Закон України "Про охорону культурної спадщини", Історико-архітектурний план м. Володимир	0.3300



ВІДОМОСТІ ПРО ПЕРЕНЕСЕННЯ В НАТУРУ (НА МІСЦЕВІСТЬ) МЕЖ ОХОРОННИХ ЗОН ТА МЕЖ ЗЕМЕЛЬНОЇ ДІЛЯНКИ

Перенесення меж земельної ділянки та меж охоронних зон (у разі наявності) відбудеться згідно креслення в поворотних точках меж земельної ділянки, які позначені прапорцями, після затвердження документації

ВІДОМОСТІ ПРО ВСТАНОВЛЕНІ МЕЖОВІ ЗНАКИ

Відомості про встановлені межові знаки додаються.

КООРДИНАТИ ПОВОРОТНИХ ТОЧОК (ТА ПРОЄКТНИХ МЕЖОВИХ ЗНАКІВ) МЕЖ ЗЕМЕЛЬНОЇ ДІЛЯНКИ

№	Назва межового знаку	Відстань (м)	Координати SK63(1) (м)		Координати USK2000 (м)	
			X	Y	X	Y
1	1	43.54	5 625 715.008	1 358 237.138	5 638 009.385	5 311 720.043
2	2	31.48	5 625 742.398	1 358 270.984	5 638 035.152	5 311 755.162
3	3	8.58	5 625 717.873	1 358 290.714	5 638 009.711	5 311 773.716
4	4	49.47	5 625 712.336	1 358 284.165	5 638 004.488	5 311 766.909
5	5	39.06	5 625 673.771	1 358 315.144	5 637 964.484	5 311 796.038
6	6	82.83	5 625 647.985	1 358 285.807	5 637 940.107	5 311 765.501
		254.96				

УМОВНІ ПОЗНАЧЕННЯ

- межа земельної ділянки
- 2 - поворотні точки
- 43.54 - міри ліній, метрів
- 1 - номери угідь
- проєктні межові знаки для закріплення в натурі (на місцевості) меж земельної ділянки та меж охоронних зон

ОБМЕЖЕННЯ ТА ОБ'ЯЖЕННЯ НА ЗЕМЕЛЬНІЙ ДІЛЯНЦІ ВІДСУТНІ

ОПИС СУМІЖНИХ ЗЕМЛЕВЛАСНИКІВ ТА ЗЕМЛЕКОРИСТУВАЧІВ

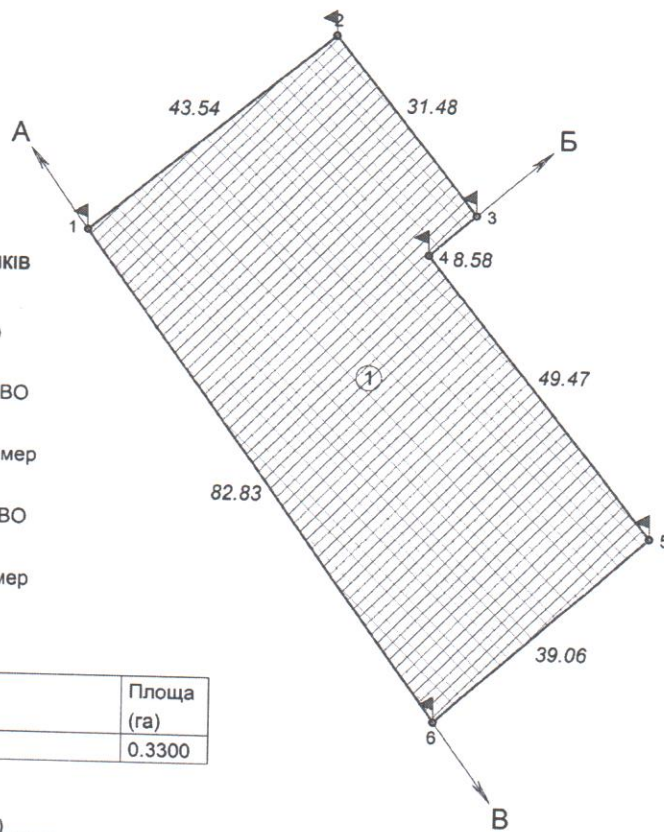
- від А до Б землі гр. Ситнік В. С. (кад. номер 0710200000:01:005:5618)
- від Б до В землі АКЦІОНЕРНЕ ТОВАРИСТВО "ВОЛОДИМИР-ВОЛИНСЬКИЙ КОНСЕРВНИЙ ЗАВОД" (кад. номер 0710200000:01:004:0044)
- від В до А землі АКЦІОНЕРНЕ ТОВАРИСТВО "ВОЛОДИМИР-ВОЛИНСЬКИЙ КОНСЕРВНИЙ ЗАВОД" (кад. номер 0710200000:01:004:0006)

ВІСПЛІКАЦІЯ ЗЕМЕЛЬНИХ УГІДЬ

Код угіддя	Назва угіддя	Площа (га)
	під зеленими насадженнями	0.3300

Вісплікація земельних угідь (після виправлення)

№	Код угіддя	Назва угіддя	Площа (га)
		Усього земель	0.3300
1	011.01	Землі під будівлями та спорудами промислових підприємств	0.3300



Ділянку повністю покривають обмеження Зони регулювання забудови та Зони охорони археологічного культурного шару



Замовник		АКЦІОНЕРНЕ ТОВАРИСТВО "ВОЛОДИМИР-ВОЛИНСЬКИЙ КОНСЕРВНИЙ ЗАВОД"			
Місце розташування зем. ділянки		Волинська область, Володимирський район, місто Володимир, вулиця Луцька, 81			
Цільове призначення	Категорія земель	землі житлової та громадської забудови			
	Код виду цільового призначення	існуючий стан - 02.10, згідно проєкту - 02.10			
Площа, гектарів		0.3300			
Керівник	Андрій МАЛЦЬКИЙ	Проєкт землеустрою щодо відведення земельних ділянок у разі зміни їх цільового призначення	Масштаб	Лист	Листів
Виконав	Андрій МАЛЦЬКИЙ		1:1000	1	1
Кадастровий план земельної ділянки			ФОП Маліцький А.Ю. 2024		

ВИКОПЮВАННЯ З КАДАСТРОВОЇ КАРТИ
ділянки 0710200000:01:005:5617
місто Володимир, вулиця Луцька, 81
Володимирського району Волинської області



Масштаб 1:5000

Умовні позначення:

-  - межа земельної ділянки
-  - межа суміжних ділянок