

м 1/100

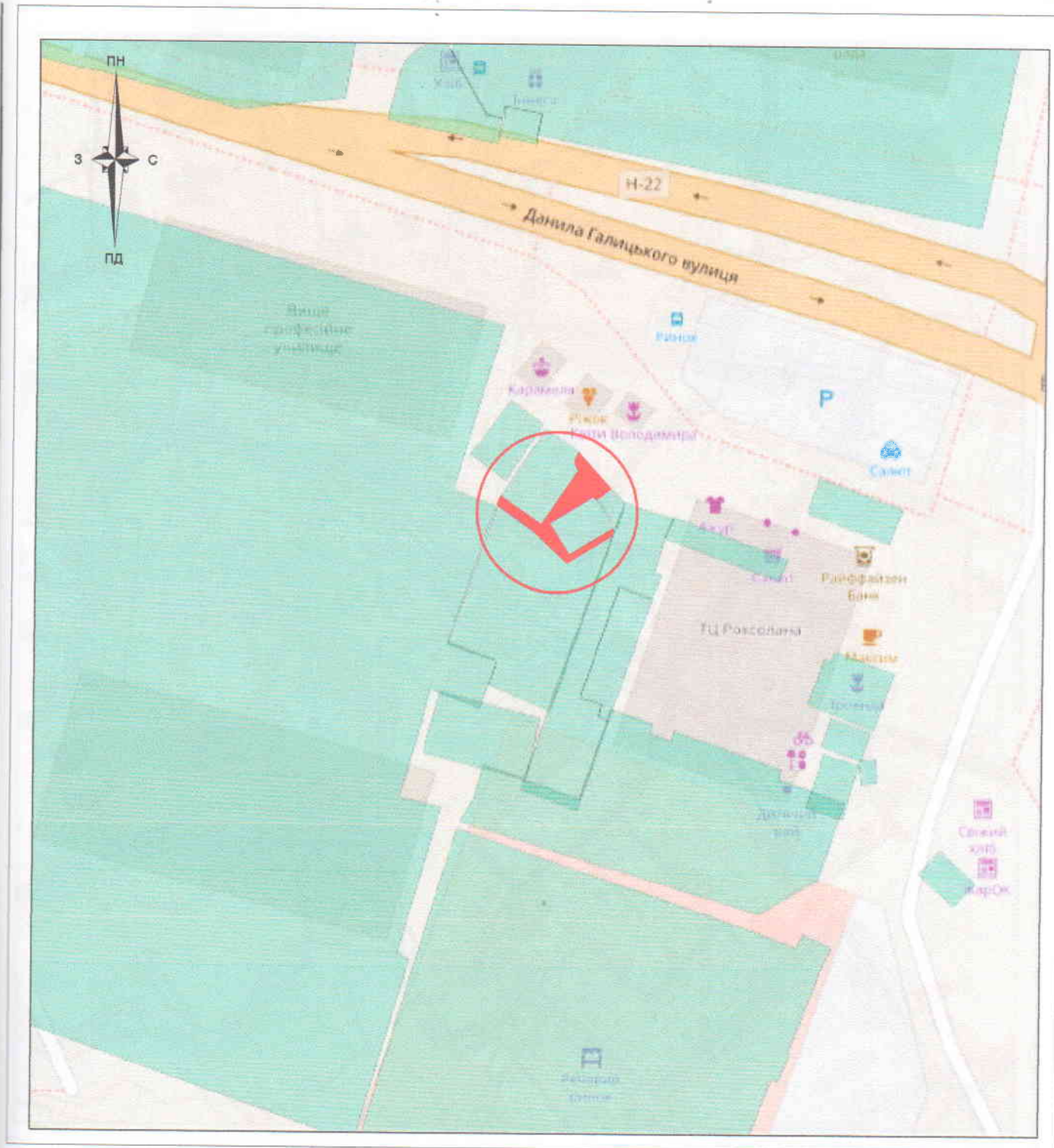
Умовні позначення:

- 1 - номер поворотної точки меж земельної ділянки
- 23.25 - лінійні проміри між поворотними точками меж земельної ділянки (м)
- Т_д 1001 - пункти геодезичних мереж згущення
- 242,03 - пікети




		Волинська область, м. Волимир, вул. Данила Галицького, 12 для будівництва та обслуговування будівель торгівлі		
		проект землеустрою щодо відведення земельної ділянки	Стадія ПР	Аркуш 1
Виконав І.В.Олещук	2022	матеріали геодезичних вишукувань та землепорядного проектування		
		ФОП ОЛЕЩУК І.В. м. Волимир-Волинський		

обудівни
ділянки в
твом пр
у комісії
віднос

ОНКА



Умовні позначення:


-  межі земельної ділянки
-  зареєстровані земельні ділянки
-  межі адміністративно-територіального поділу

Підприсебець	Олещук І.В.	2022
Спів	Семенюк Л.	2022



Волинська область, м.Володимир ,
вул.Данила Галицького,12
для будівництва та обслуговування
будівель торгівлі

Викопіювання із планово-картографічних матеріалів
з відображеною земельною ділянкою
що проєктується до відведення

Стадія	Аркуш	Аркушів
ПР	1	1
 підприсебець Олещук І.В.		