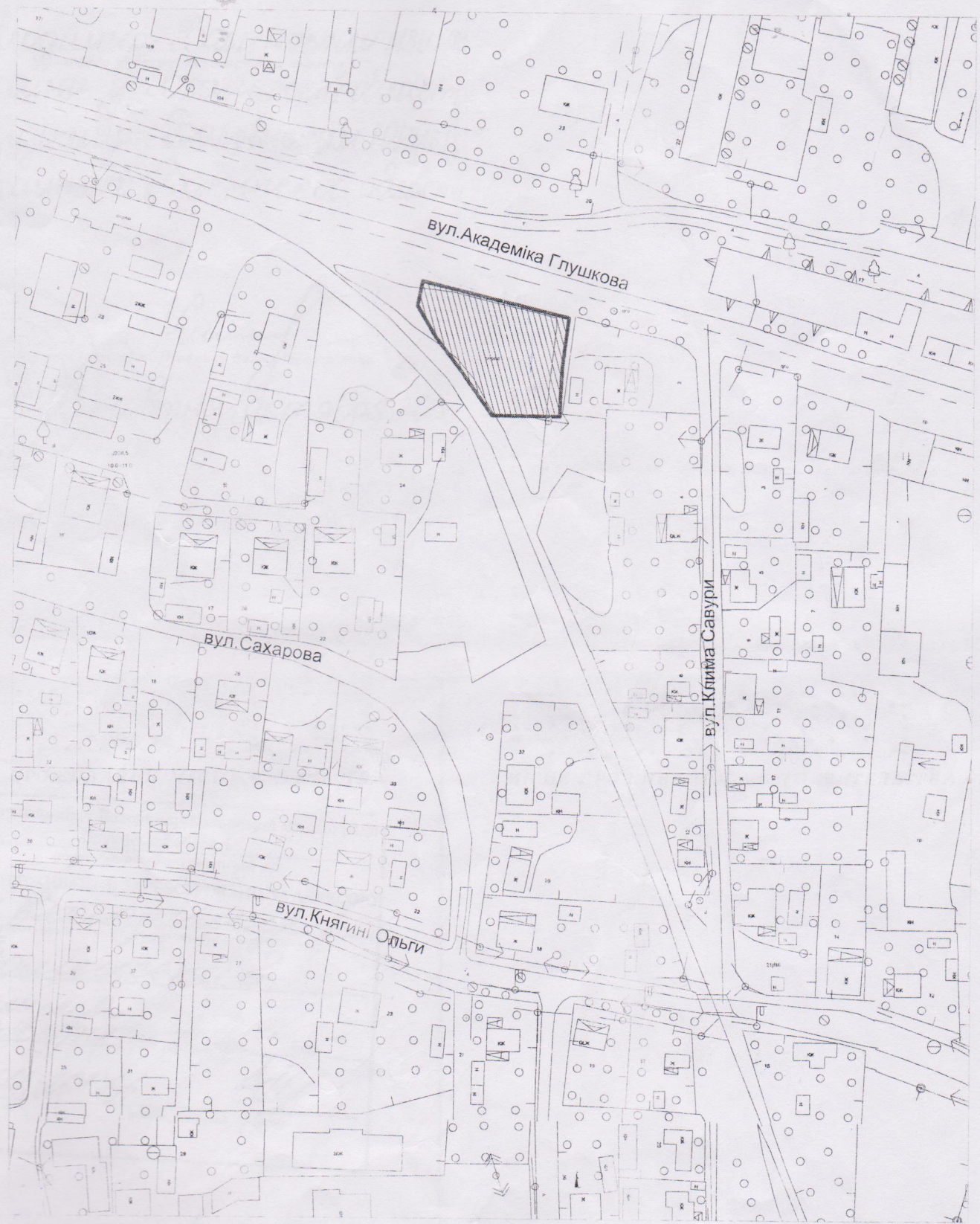


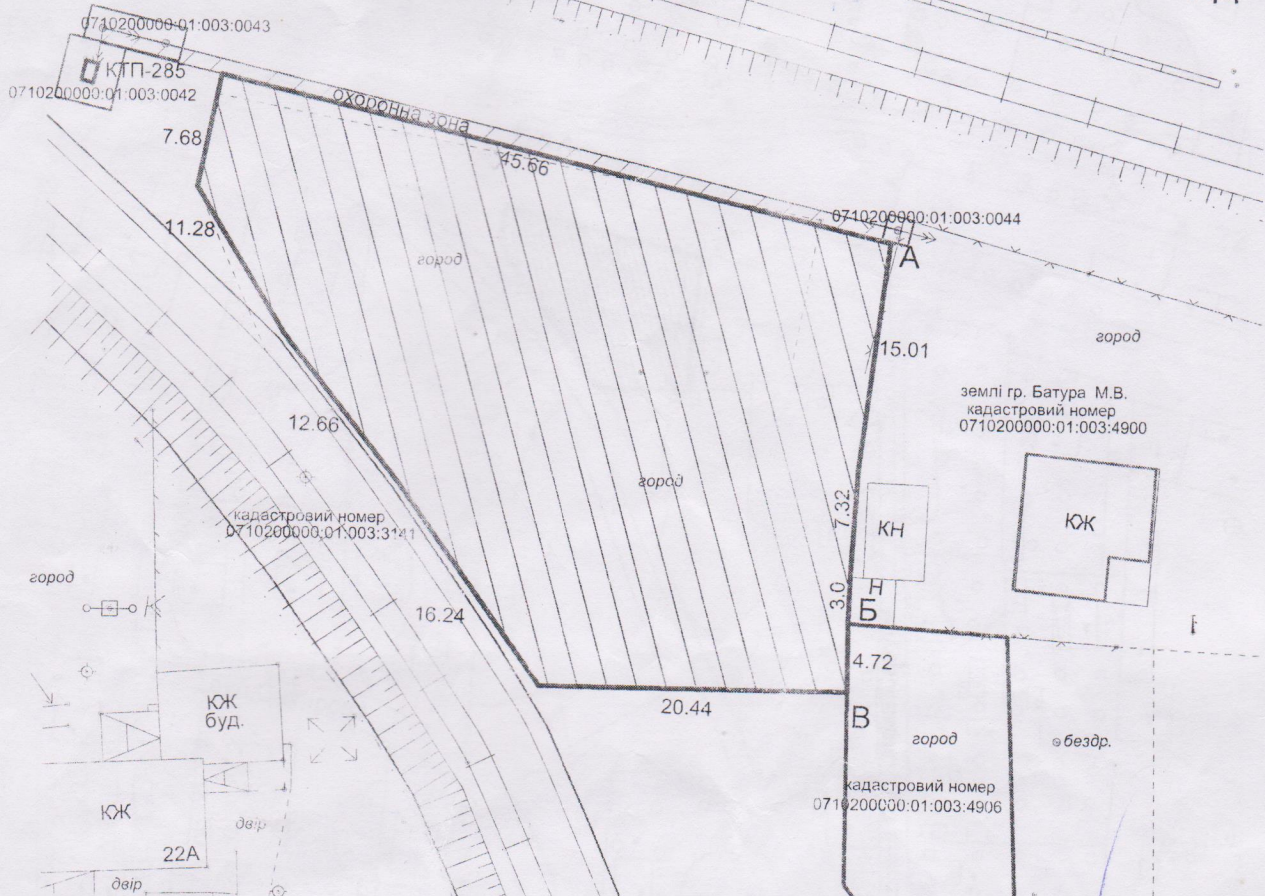


Викопіювання із чергового кадастрового плану



 - межа земельної ділянки

ПЛАН
земельної ділянки
що передається у власність
площею 1200 кв.м.
гр. Батура Микола Васильович
прож. м.Володимир-Волинський, вул. Кліма Савури,2
земельна ділянка м.Володимир-Волинський, вул. Кліма Савури,
для індивідуального садівництва



ОПИС МЕЖ:

Від А до Б землі гр. Батура М.В. (кадастровий номер 0710200000:01:003:4900)

Від Б до В землекористування Володимир-Волинської міської ради (кадастровий номер 0710200000:01:003:4906)

Від В до А землі Володимир-Волинської міської ради не надані у власність та користування

ПОГОДЖЕНО:

1. Начальник управління містобудування та архітектури

2. Начальник відділу м.Володимира-Волинського міськрайонного управління у Вол.-Волинському районі та м.Володимирі-Волинському

Головного управління Держгеокадастру у Волинській області

Експлікація земельної ділянки по угоддях

Код КВЗУ	Код КВЦНЗ	Загальна площа ділянки	капітальна кв.м.	тимчасова кв.м.	прибудинкова територія кв.м.
007.01	Секція А 01.05.	1200	35.1	35.2	35.3
		1200	---	---	1200

Не надається до житлової забудови



Начальник Гус С.М.

Виконав Фісюк Т.О.

план земельної ділянки
з експлікацією земель

Батура Микола Васильович
м.Володимир-Волинський
вул. Кліма Савури,

масштаб 1:500

Володимир-Волинський міськрайонний виробничий відділ Волинської регіональної філії ДП Центр ДЗК 2019рік