





Умовні позначення:

-  межі земельної ділянки
-  зареєстровані земельні ділянки
-  межі адміністративно-територіального поділу

Підприсмець	Олещук І.В.	2024	Волинська область, м.Володимир, вул.Ковельська,140/111 для будівництва та обслуговування будівель торгівлі К.Н.0710200000:01:003:0335	Стадія	Аркуш	Аркушів
Сілав	Семенов Л.	2024		Викопіювання із планово-картографічних матеріалів з відображеною земельною ділянкою що підлягає поділу з метою продажу права оренди на торгах	PR	1
					підприсмець Олещук І.В.	

Погоджено

міський голова І.Пальонка



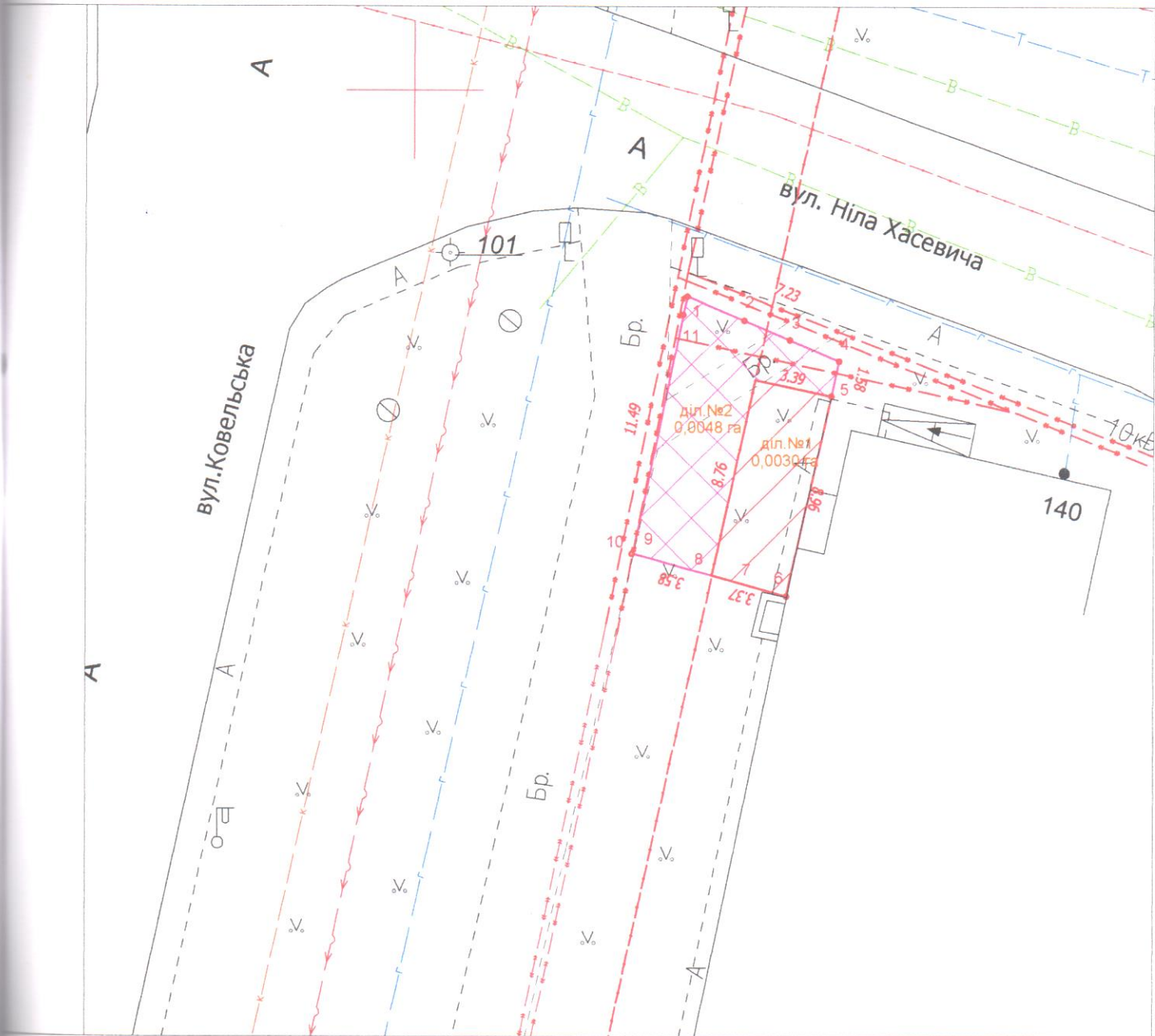
План поділу земельної ділянки
Володимирської міської ради

за адресою: Волинська область, м. Володимир, вул. Ковельська, 140/111

0710200000:01:003:0335

загальною площею 0,0078 га

для будівництва та обслуговування будівель торгівлі



Умовні позначення:

$\frac{\partial 1}{0,0030}$

діл. №1 згідно поділу

$\frac{\partial 2}{0,0048}$

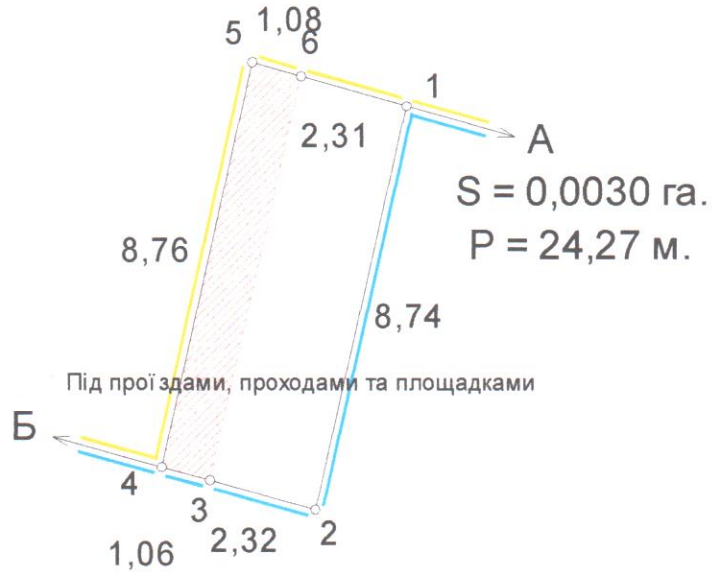
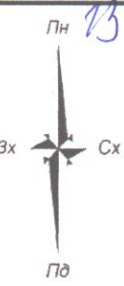
діл. №2 згідно поділу

виконавець



І.Олещук

Масштаб: 1 : 200



ЕКСПЛІКАЦІЯ ЗЕМЕЛЬНИХ УГІДЬ

Всього земель, гектарів		У тому числі за земельними угіддями, гектарів
Площа земельної ділянки	0,0030	0,0030
в тому числі в зоні дії обмежень	0,0009	0,0009

Умовні позначення

- Межі
- Межі контурів угідь
- Землі під соціально-культурними об'єктами
- 01.04 Охоронна зона навколо (уздовж) об'єкта зв'язку

Відомості про цільове призначення земельної ділянки	
Категорія земель	землі житлової та громадської забудови
Цільове призначення	для будівництва та обслуговування будівель торгівлі
Код цільового призначення	В.03.07
Площа, гектарів	0,0030

Відомості про обмеження у використанні

№ контуру на плані	Назва	код	площа
	Охоронна зона навколо (уздовж) об'єкта зв'язку	01.04	0,0009

ОПИС МЕЖ

А до Б Земельна ділянка Володимирської міської ради;
 Від Б до А Земельна ділянка Володимирської міської ради.

Посада	Прізвище	Підпис	Дата
Директор	Олещук І.В.		13.06.24
Розробив	Олещук Ірина		13.06.24
Перевірив	Олещук Ірина		13.06.24

Володимирська міська рада
 для будівництва та обслуговування інших будівель торгівлі
 Волинська область, м. Володимир, вул. Ковельська, 140/111

Технічна документація із землеустрою щодо поділу та об'єднання земельних ділянок

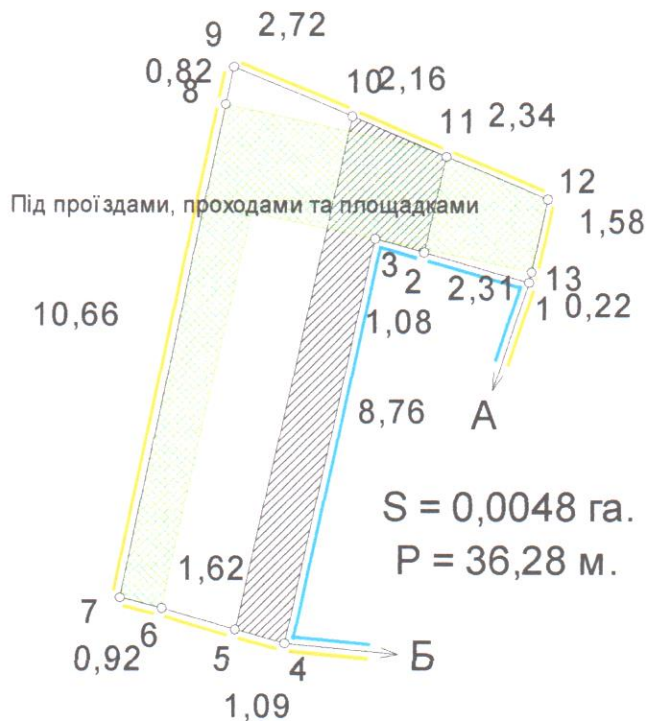
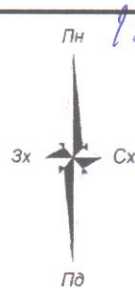
Стадія	Аркуш	Аркушів
ТД	1	2

0710200000:01:003:0546

ФОП Олещук І.В.

2024 р.

Масштаб: 1 : 200



ЕКСПЛІКАЦІЯ ЗЕМЕЛЬНИХ УГІДЬ

Всього земель, гектарів		У тому числі за земельними угіддями, гектарів	
		008.03. Землі під соціально-культурними об'єктами	
Площа земельної ділянки	0,0048	0,0048	
в тому числі в зоні дії обмежень	0,0037	0,0037	

Умовні позначення

- Межі
- Межі контурів угідь
- ДАМИ** Землі під соціально-культурними об'єктами
- 01.04 Охоронна зона навколо (уздовж) об'єкта зв'язку
- 01.05 Охоронна зона навколо (уздовж) об'єкта енергетичної системи

Відомості про цільове призначення земельної ділянки	
Категорія земель	землі житлової та громадської забудови
Цільове призначення	для будівництва та обслуговування будівель торгівлі
Код цільового призначення	В.03.07
Площа, гектарів	0,0048

ОПИС МЕЖ

Від А до Б Земельна ділянка Володимирської міської ради;
 Б до А Землі Володимирської міської ради не надані у власність чи користування.

Відомості про обмеження у використанні

№ контуру на плані	Назва	код	площа
	Охоронна зона навколо (уздовж) об'єкта зв'язку	01.04	0,0014
	Охоронна зона навколо (уздовж) об'єкта енергетичної системи	01.05	0,0023

Посада	Прізвище	Підпис	Дата	Володимирська міська рада для будівництва та обслуговування будівель торгівлі Волинська область, м. Володимир, вул. Ковельська, 140	Технічна документація із землеустрою щодо поділу та об'єднання земельних ділянок	Стадія	Аркуш	Аркушів
Директор	Олецьук І.В.		13.06.24			ТД	1	2
Розробив	Ірина		13.06.24					
Перевірив	Василівна		13.06.24					
0710200000:01:003:0547					ФОП Олецьук І.В. 2024 р.			