







Умовні позначення:

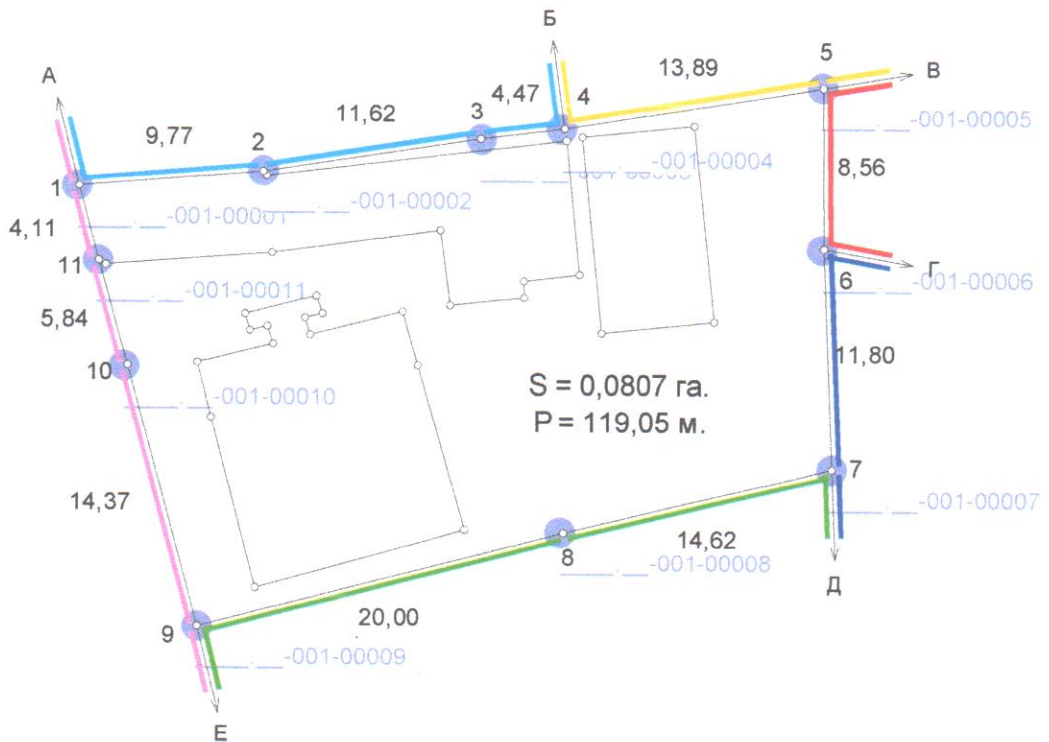
-  межі земельної ділянки
-  зареєстровані земельні ділянки
-  межі адміністративно-територіального поділу

Підприсець	Олещук І.В.	2024
		

Волинська область, Володимирський район
 м. Володимир, вул. Леся Курбаса, 6

Викопіювання із планово-картографічних матеріалів з відображеною земельною ділянкою	Стадія	Аркуш	Аркушів
	ПР	1	1
		 підприсець Олещук І.В.	

д
гі
а
и
ст
за
оо
ве
ту
2,
ня,
6,
вий
істі
ому
3
ісля
кого
разі
ення
в цьому док
еровано, пр
но печатко
м 21/9/24
ар
формлення
нта 15.06
ський міський
області



ЕКСПЛІКАЦІЯ ЗЕМЕЛЬНИХ УГІДЬ

Масштаб: 1 : 400

Всього земель, гектарів		У тому числі за земельними угіддями, гектарів
		007.01. Малоповерхова забудова
Площа земельної ділянки	0,0807	0,0807
в тому числі в зоні дії обмежень	-	-

- Умовні позначення
- Межі
 - Межі контурів угідь
 - Малоповерхова забудова
 - Малоповерхова забудова
 - Малоповерхова забудова
 - Малоповерхова забудова

	Відомості про цільове призначення земельної ділянки
Категорія земель	землі житлової та громадської забудови
Цільове призначення	для будівництва і обслуговування житлового будинку, господарських будівель і споруд (присадибна ділянка)
Код цільового призначення	В.02.01
Площа, гектарів	0,0807

ОПИС МЕЖ

Від А до Б землі гр. Мацько;
 Б до В землі гр. Дацький Я.А. (0710200000:01:005:0240);
 В до Г землі гр. Нестеряк Н.В. (0710200000:01:005:0038);
 Г до Д землі гр. Вентка О.М. (0710200000:01:005:3362);
 Д до Е землі гр. Захарчук М.Б. (0710200000:01:005:5258);
 Е до А Землі загального користування (вул. Л. Курбаса).

Відповідно до «Порядку ведення Державного земельного кадастру» затвердженого постановою Кабінету Міністрів України № 1051 від 17 жовтня 2012 року, обмеження (обтяження) на використання земельних ділянок - не виявлені.

Посада *	Прізвище	Підпис	Дата	гр. Тивонюк Василь Іванович для будівництва та обслуговування житлового будинку, господарських будівель та споруд (присадибна ділянка) Волинська область, м. Володимир, вул. Леся Курбаса, 6	Технічна документація із землеустрою щодо встановлення (відновлення) меж земельної ділянки в натурі (на місцевості)	Стадія	Аркуш	Аркушів
Директор			24.07.24			ТД	1	2
Розробив			24.07.24		0710200000:01:005: <u>0379</u>	Підприємець Олещук І. В.		
Перевірив			24.07.24	2024 р.				