




Умовні позначення:

-  межі земельної ділянки
-  зареєстровані земельні ділянки
-  межі адміністративно-територіального поділу

Підприємець	Олещук І.В.	2024
Склав	Ірина Василієна Семенюк Л.М.	2024



Волинська область, м.Володимир, вул.Устилузька, 32
 гр.Касьянов Володимир Петрович
 для будівництва та обслуговування індивідуального гаража

Викопіювання із планово-картографічних матеріалів
 з відображеною земельною ділянкою
 що проектується до відведення
 з метою надання у власність

Стадія	Аркуш	Аркушів
ПР	1	1
 підприємець Олещук І.В.		



Умовні позначення:

- 1 - номер поворотної точки меж земельної ділянки
- межа земельної ділянки
- $T_{1:1001}$ - пункти геодезичних мереж згущення
- 242,03 - пікети

м 1/500

Підприємець	Олещук І.В.	2024	Волинська область, м.Володимир, вул.Устилузька,32 для будівництва індивідуального гаража	Стадія	Аркуш	Аркушів
Виконав	Семенюк Д.М. Ірина Василівна	2024		проект землеустрою щодо відведення земельної ділянки	ПР	1
матеріали геодезичних вишукувань та землевпорядного проектування				ФОП ОЛЕЩУК І.В. м.Володимир		