



ВИКОПЮВАННЯ З КАДАСТРОВОЇ КАРТИ  
м. Володимир, вул. Устилузька, 151  
Володимирського району Волинської області



Масштаб 1:1000

**Умовні позначення:**

-  - межа земельної ділянки
-  - межа суміжних ділянок

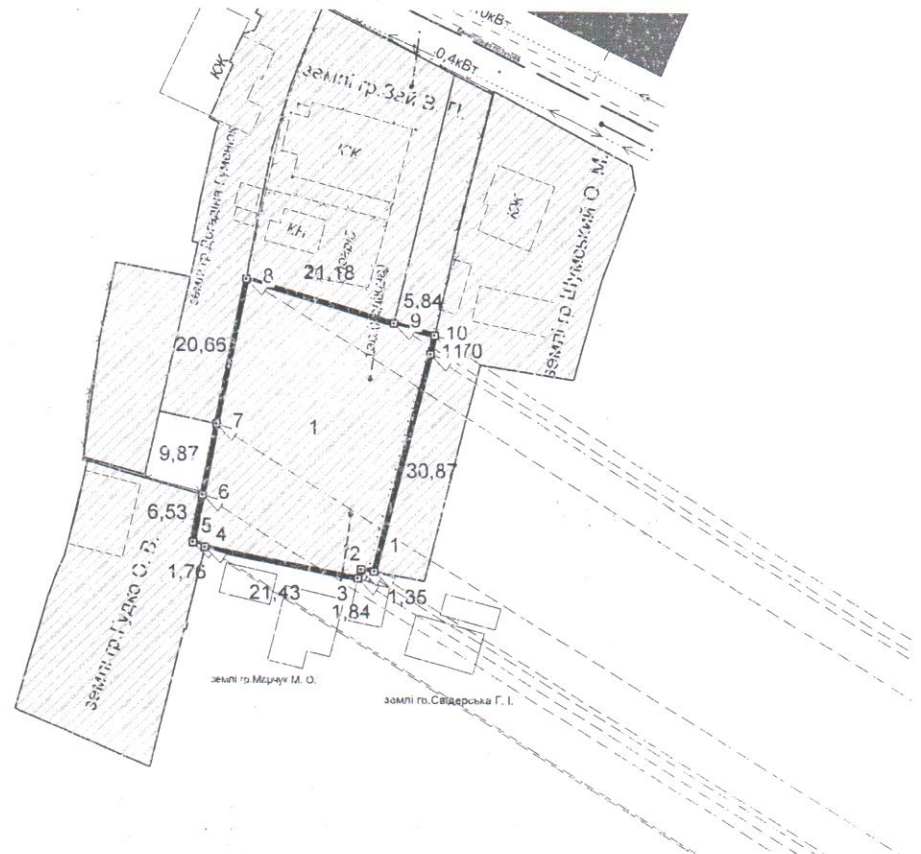
Площа земельної ділянки  $S=0.0941$  га  
гр.Зай Володимир Петрович

**Опис меж**

- зі сходу - землі гр.Шумський О. М. (кад. номер 0710200000:01:001:6757)
- з північного-сходу - землі гр.Зай В. П. (кад. номер 0710200000:01:001:0211)
- із півночі - землі гр.Зай В. П. (кад. номер 0710200000:01:001:0210)
- з північного-заходу - землі гр.Догадіна-Гуменюк О. М. (кад. номер 0710200000:01:001:6745)
- із заходу - землі гр.Догадіна-Гуменюк О. М. (кад. номер не визначено)
- з південного-заходу - землі гр.Гудко О. В. (кад. номер 0710200000:01:001:7516)
- із півдня - землі гр.Марчук М. О. (кад. номер не визначено)
- із півдня - землі гр.Свідерська Г. І. (кад. номер не визначено)
- з південного-заходу - землі гр.Гудко О. В. (кад. номер не визначено)

## СХЕМА перенесення меж земельної ділянки в режимі RTK

№ з/п	Координати перенесення в натуру (на місцевість) поворотних точок меж земельної ділянки		Середньо квадратичне відхилення (СКВ)	
	X	Y	dX(м)	dY(м)
1	5627002.05	1355985.60	0.01	0.04
2	5627002.33	1355983.78	0.00	0.04
3	5627001.05	1355983.34	0.01	0.04
4	5627005.29	1355962.33	-0.01	0.03
5	5627005.98	1355960.71	-0.02	0.03
6	5627012.394	1355961.949	0.00	0.02
7	5627022.08	1355963.821	0.00	0.02
8	5627042.36	1355967.74	0.02	0.01
9	5627036.309	1355988.033	0.01	0.02
10	5627034.64	1355993.63	0.00	0.03
11	5627031.99	1355993.10	0.01	0.03



пункт (база): VLVL X=5624506.1964 11.3771. Середня довжина вектора: 4754 м квадратична похибка місцезнаходження знаків згідно Інструкції про встановлення (ення) меж земельних ділянок в натурі (на (спі) та їх закріплення межовими знаками не 6,2 м.	Проект землеустрою щодо відведення земельних ділянок у разі зміни їх цільового призначення	Масштаб 1: 1000	Лист 1	Листів 1
	Схема перенесення меж земельної ділянки в режимі RTK	ФОП Маліцький А.Ю. 2024		

Матеріали топографо-геодезичних робіт та землепорядного проектування