

Умовні позначення:

1:1000

- 1 - номер поворотної точки меж земельної ділянки
- 106.05 - лінійні проміри між поворотними точками меж земельної ділянки (м)
- 217.42 - пункти геодезичних мереж згущення

Олещук І.В.



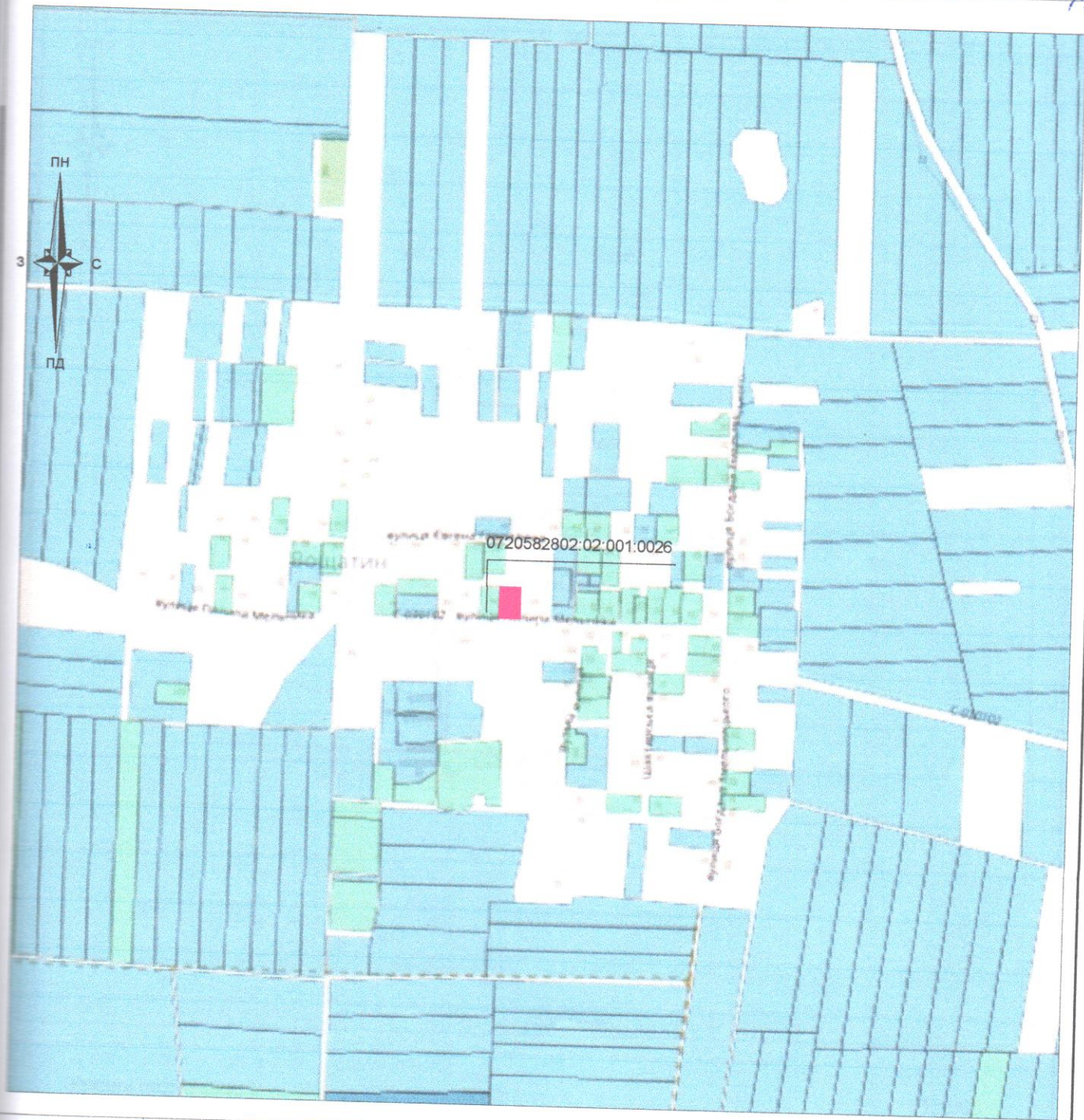
гр. Кравчук Галина Василівна
 Волинська область, Володимирський район,
 с. Воцатин, вул. Пилипа Мельника, 18

| Стадія | Аркуш | Аркушів |
|--------|-------|---------|
| п | 1 | 1 |

Матеріали польових топографо-геодезичних робіт




підприємець
Олещук І.В.




Умовні позначення:



межі земельної ділянки



зареєстровані земельні ділянки



межі адміністративно-територіального поділу

Замовник: Олещук І.В. 2024



Волинська область, Володимирський район

с. Воцатин, вул. Пилипа Мельника, 18

Викопіювання із планово-картографічних матеріалів з відображеною земельною ділянкою

| Стадія | Аркуш | Аркушів |
|--------|-------|---------|
| ПР | 1 | 1 |



підприємець
Олещук І.В.