

Умовні позначення:

1:1000

- 1 - номер поворотної точки меж земельної ділянки
- 106.05 - лінійні проміри між поворотними точками меж земельної ділянки (м)
- 217.42 - пункти геодезичних мереж згущення



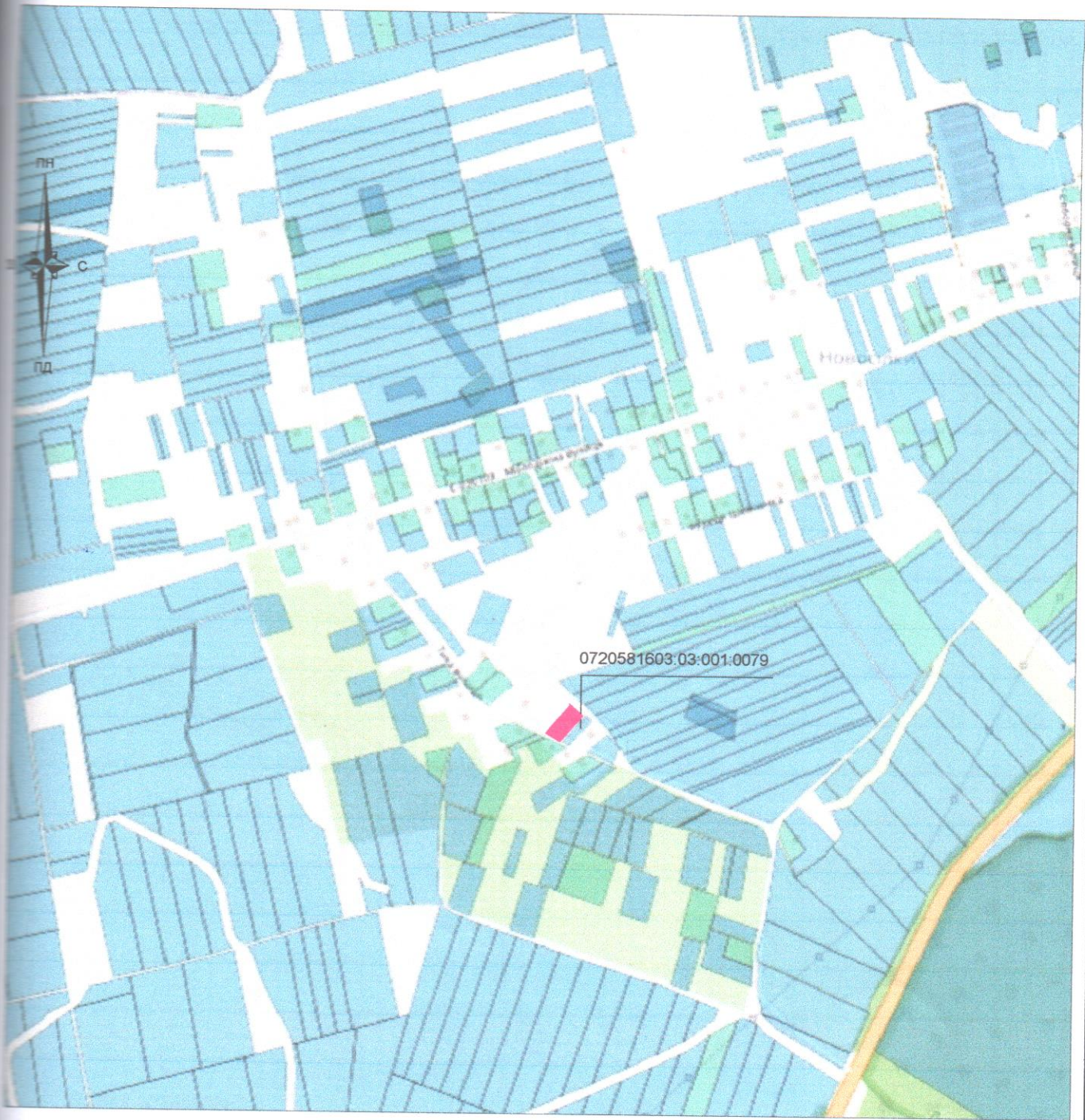
гр. Приступа Валентин Кирилович
 Волинська область, Володимирський район,
 с. Новосілки, вул. Тиха, 13

Стадія	Аркуш	Аркушів
п	1	1


Матеріали польових топографо-геодезичних робіт




підприємець
 Олецьук І.В.



Умовні позначення:



межі земельної ділянки



зареєстровані земельні ділянки



межі адміністративно-територіального поділу

підприємець Олещук І.В. 2024



Волинська область, Володимирський район

с. Новосілки, вул. Тиха, 13

Викопіювання із планово-картографічних матеріалів з відображеною земельною ділянкою

Стадія	Аркуш	Аркушів
ПР	1	1



підприємець
Олещук І.В.