

Умовні позначення:

1:1000

- 1 - номер поворотної точки меж земельної ділянки
- 106.05 - лінійні проміри між поворотними точками меж земельної ділянки (м)
- 217.42 - пункти геодезичних мереж згущення

Олещук І.В.



гр. Бакра Іванна Миколаївна  
 гр. Ключук Олександра Миколаївна  
 Волинська область, Володимирський район,  
 с. Ласків, вул. Шевченка, 34

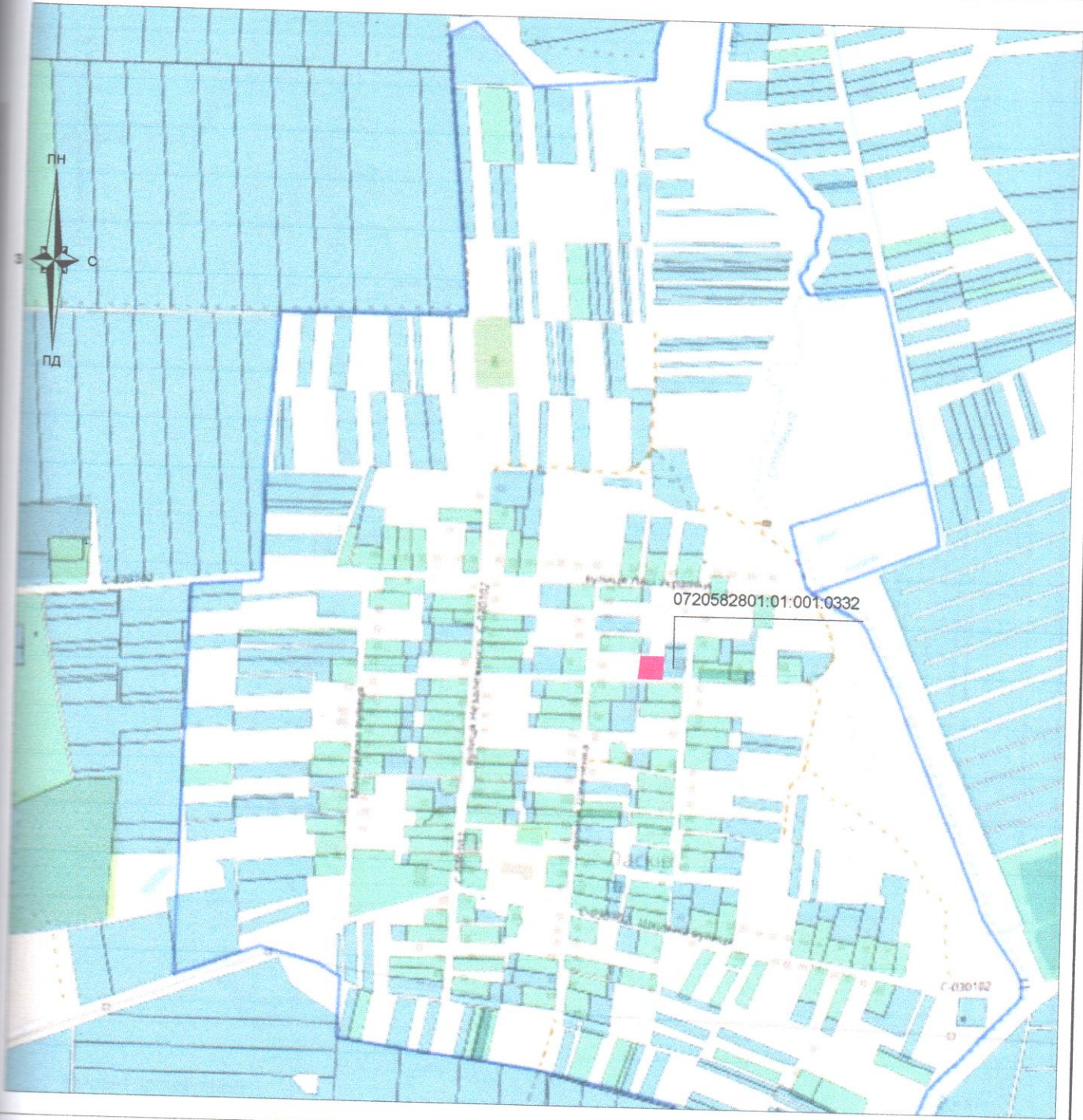
Матеріали польових топографо-геодезичних робіт

Стадія	Аркуш	Аркушів
п	1	1



підприємець  
Олещук І.В.

Лист Б-1,




Умовні позначення:



межі земельної ділянки




zareєстровані земельні ділянки



межі адміністративно-територіального поділу

підприємець Олещук І.В. 2024



Волинська область, Володимирський район

с. Ласків, вул. Шевченка, 34

Викопіювання із планово-картографічних матеріалів з відображеною земельною ділянкою

Стадія	Аркуш	Аркушів
ПР	1	1



підприємець  
Олещук І.В.