




Умовні позначення:

-  межі земельної ділянки
-  зареєстровані земельні ділянки
-  межі адміністративно-територіального поділу

підприємець Олещук І.В. 2020



Волинська область, м. Володимир-Волинський
вул.Просвіти, 8

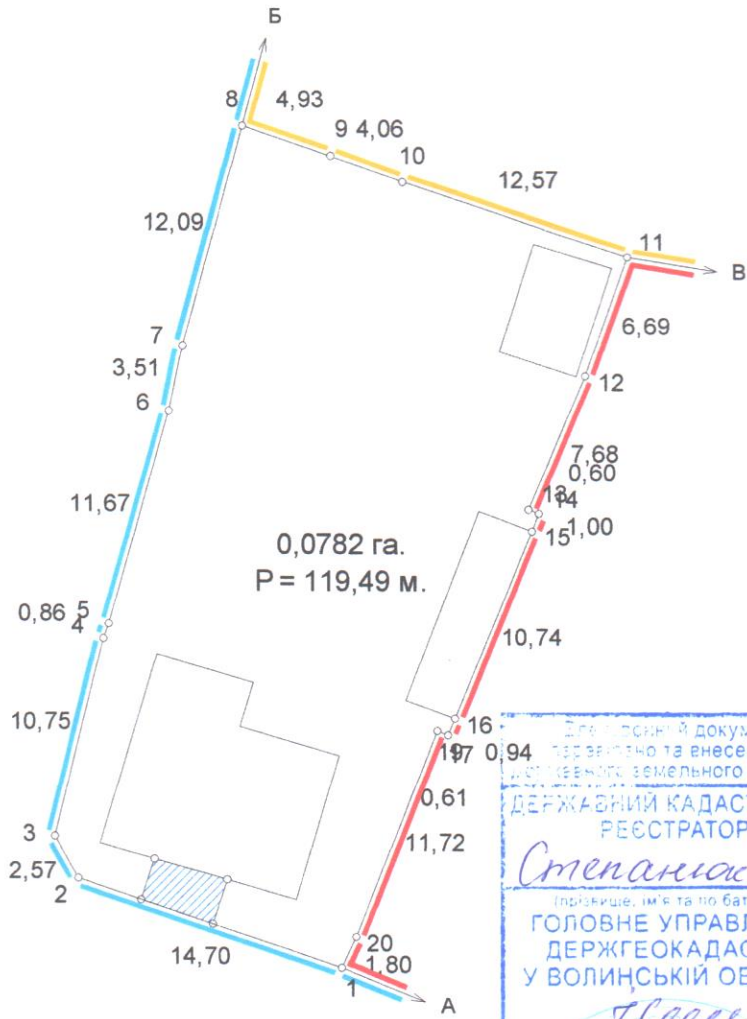
Викопіювання із планово-картографічних матеріалів
з відображеною земельною ділянкою

Стадія	Аркуш	Аркушів
ПР	1	1



підприємець
Олещук І.В.

КАДАСТРОВИЙ ПЛАН зовнішніх меж земельної ділянки



КАТАЛОГ КООРДИНАТ
околичної межі земельної ділянки

№ з/п	Координати		Міри ліній
	X	Y	
1	5626651,3860	1358279,8050	14,7
2	5626656,1000	1358265,8820	2,57
3	5626658,3320	1358264,6050	10,75
4	5626668,7790	1358267,1570	0,86
5	5626669,5930	1358267,4410	11,67
6	5626680,8430	1358270,5570	3,51
7	5626684,2860	1358271,2410	12,09
8	5626695,9640	1358274,3870	4,93
9	5626694,3940	1358279,0610	4,06
10	5626693,0120	1358282,8810	12,57
11	5626689,0700	1358294,8200	6,69
12	5626682,7580	1358292,6090	7,68
13	5626675,6800	1358289,6300	0,6
14	5626675,4600	1358290,1900	1
15	5626674,5350	1358289,8010	10,74
16	5626664,5840	1358285,7630	0,94
17	5626663,7100	1358285,4100	0,61
18	5626663,9300	1358284,8400	11,72
19	5626663,9300	1358284,8400	11,72
20	5626653,0150	1358280,5660	1,80
	5626651,3860	1358279,8050	1,8

Цей документ
звершено та внесено до
Державного земельного кадастру

**ДЕРЖАВНИЙ КАДАСТРОВИЙ
РЕЄСТРАТОР**

Степанюк Т.М.
(прізвище, ім'я та по батькові)

**ГОЛОВНЕ УПРАВЛІННЯ
ДЕРЖГЕОКАДАСТРУ
У ВОЛИНСЬКІЙ ОБЛАСТІ**

Т.Севчук
(підпис Державного кадастрового реєстратора)

М.П. [Stamp]

« 18 » 12 2018
дата позначки

Умовні позначення

- Межі
- Межі контурів угідь
- 01.03 - Охоронна зона навколо (вздовж) об'єкта транспорту

ОПИС МЕЖ

Від А до Б землі загального користування(вул. Просвіти);
 Б до В землі загального користування(прохід);
 В до А землі гр.Подзізей Г. І., гр. Шарко Л.О. (0710200000:01:004:6179).

ЕКСПЛІКАЦІЯ ЗЕМЕЛЬНИХ УГІДЬ

Землевласник (землекористувач)	Форма власності	Цільове призначення	Категорія земель	Всього земель, га	У тому числі за земельними угіддями, гектарів
					007.01. Малоповерхова забудова
гр. Шарко Лілія Олексіївна	комунальна	02.01	землі житлової та громадської забудови	0,0782	0,0782
Всього:				0,0782	0,0782
в тому числі в зоні дії обмежень				0,0009	0,0009

Посада	Прізвище	Підпис	Дата
Розробив	Олещук І.В.	<i>[Signature]</i>	18.12.2018
Перевірив	Олещук І.В.	<i>[Signature]</i>	18.12.2018
	Ірина Василівна	<i>[Signature]</i>	
	Олещук Ірина Василівна	<i>[Signature]</i>	

Волинська область, м. Володимир-Волинський, вул. Просвіти, 8

Ділянка для будівництва і обслуговування житлового будинку, господарських будівель і споруд (присадибна ділянка)	Масштаб	Аркуш	Аркушів
	1:400	1	1
Кадастровий план земельної ділянки 0710200000 : 01 : 004 : 0160		Підприємець Олещук І. В.	