



Умовні позначення:

-  межі земельної ділянки
-  - межі суміжних земельних ділянок

Підприємець Олещук І.В. 2024


Олещук Ірина Василівна

Виконавець Семенюк П.М. 2024

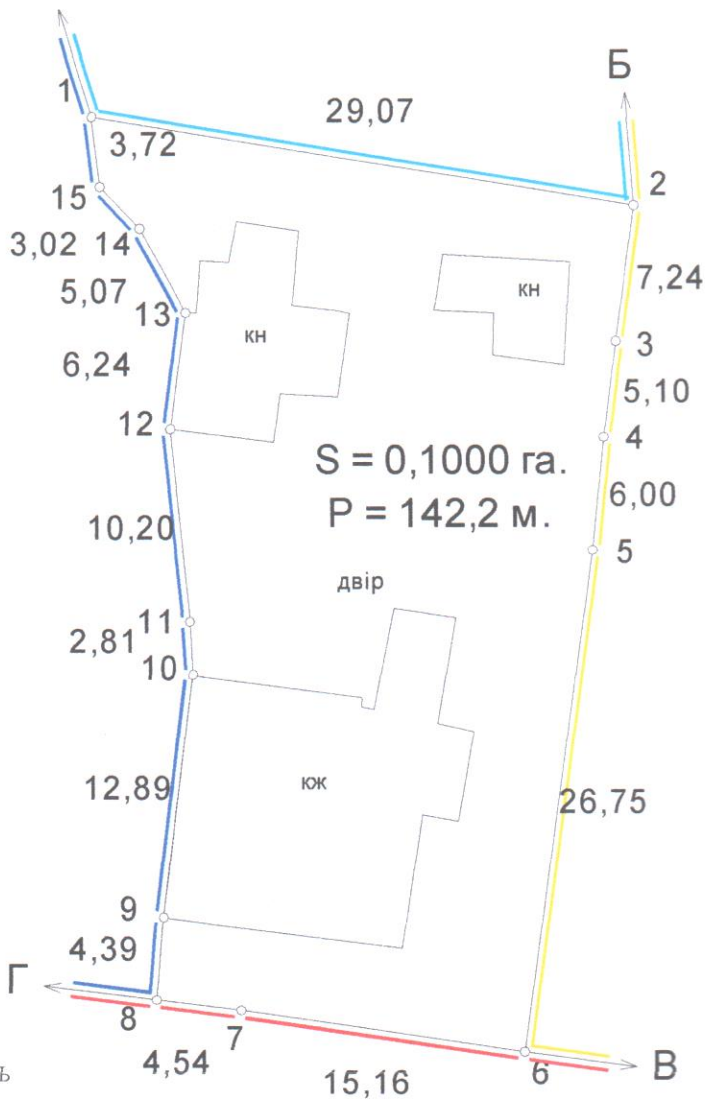


гр.Борисюк Людмила Іванівна, гр.Шевчук Валентина Євгеніна  
 Волинська область, м.Володимир,  
 вул.Шевченка,51

Викопіювання із планово-картографічних матеріалів  
 з відображеною земельною ділянкою

Стадія	Аркуш	Аркушів
ПР	1	1
 підприємець Олещук І.В.		

А Масштаб: 1 : 500



ЕКСПЛІКАЦІЯ ЗЕМЕЛЬНИХ УГІДЬ

Всього земель, гектарів		У тому числі за земельними угідлями, гектарів	
		007.01.	Малоповерхова забудова
Площа земельної ділянки	0,1000	0,1000	
в тому числі в зоні дії обмежень	-	-	

Умовні позначення

- Межі
- Межі контурів угідь
- Малоповерхова забудова
- Малоповерхова забудова
- Малоповерхова забудова
- Малоповерхова забудова
- Малоповерхова забудова

Відомості про цільове призначення земельної ділянки	
Категорія земель	землі житлової та громадської забудови
Цільове призначення	для будівництва і обслуговування житлового будинку, господарських будівель і споруд (присадибна ділянка)
Код цільового призначення	В.02.01
Площа, гектарів	0,1000

ОПИС МЕЖ

Від А до Б Землекористування гр.Борисюк Л.та гр.Шевчук В.;  
 Б до В Землі гр.Лук'янов В.;  
 В до Г Землі загального користування (вул.Шевченка);  
 Г до А землі загального користування (заг.зона)

Відповідно до «Порядку ведення Державного земельного кадастру» затвердженого постановою Кабінету Міністрів України № 1051 від 17 жовтня 2012 року, обмеження (обтяження) на використання земельних ділянок - не виявлені.

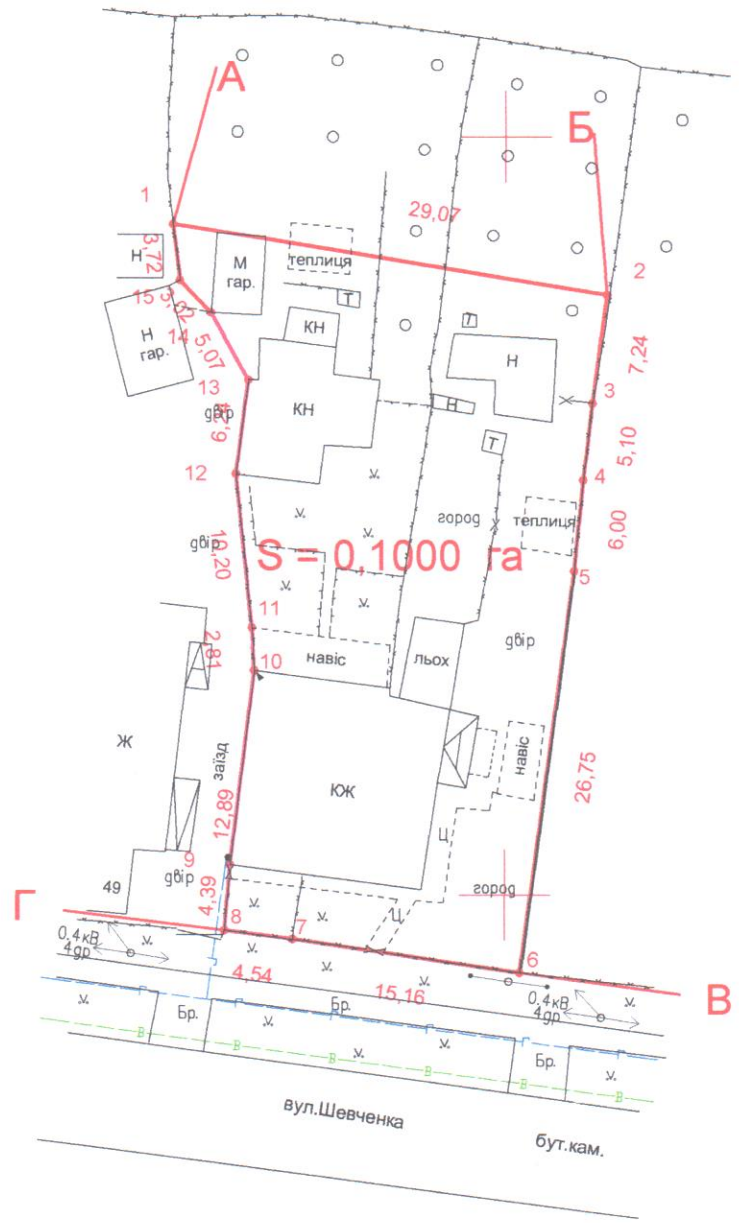
Посада	Прізвище	Підпис	Дата
Директор	Олещук І.В.		27.05.24
Розробник			17.05.24
Перевірив			17.05.24

гр. Борисюк Людмила Іванівна, гр. Шевчук Валентина Євгенівна  
 для будівництва та обслуговування житлового будинку,  
 господарських будівель та споруд  
 Волинська область, м. Володимир, вул. Шевченка, 51

Технічна документація із землеустрою щодо встановлення (відновлення) меж земельної ділянки в натурі (на місцевості)

Стадія	Аркуш	Арк
ТД	1	1
ФОП Олещук І.В.		
2024 р.		

0710200000:01:004:0371



Умовні позначення:

- 1 - номер поворотної точки меж земельної ділянки
- 106.05 - лінійні проміри між поворотними точками меж земельної ділянки (м)
- 217.42 - пункти геодезичних мереж згущення
- межа запроєктованої земельної ділянки

1:500



Підриємець	Олещук І.В.	2024
Виконавець	Семенюк Л.	2024

гр.Борисюк Людмила Іванівна, гр.Шевчук Валентина Євгеніна  
 Волинська область, м.Володимир,  
 вул.Шевченка, 51

Матеріали польових  
 топографо-геодезичних робіт

Стадія	Аркуш	Аркушів
п	1	1
		підриємець Олещук І.В.