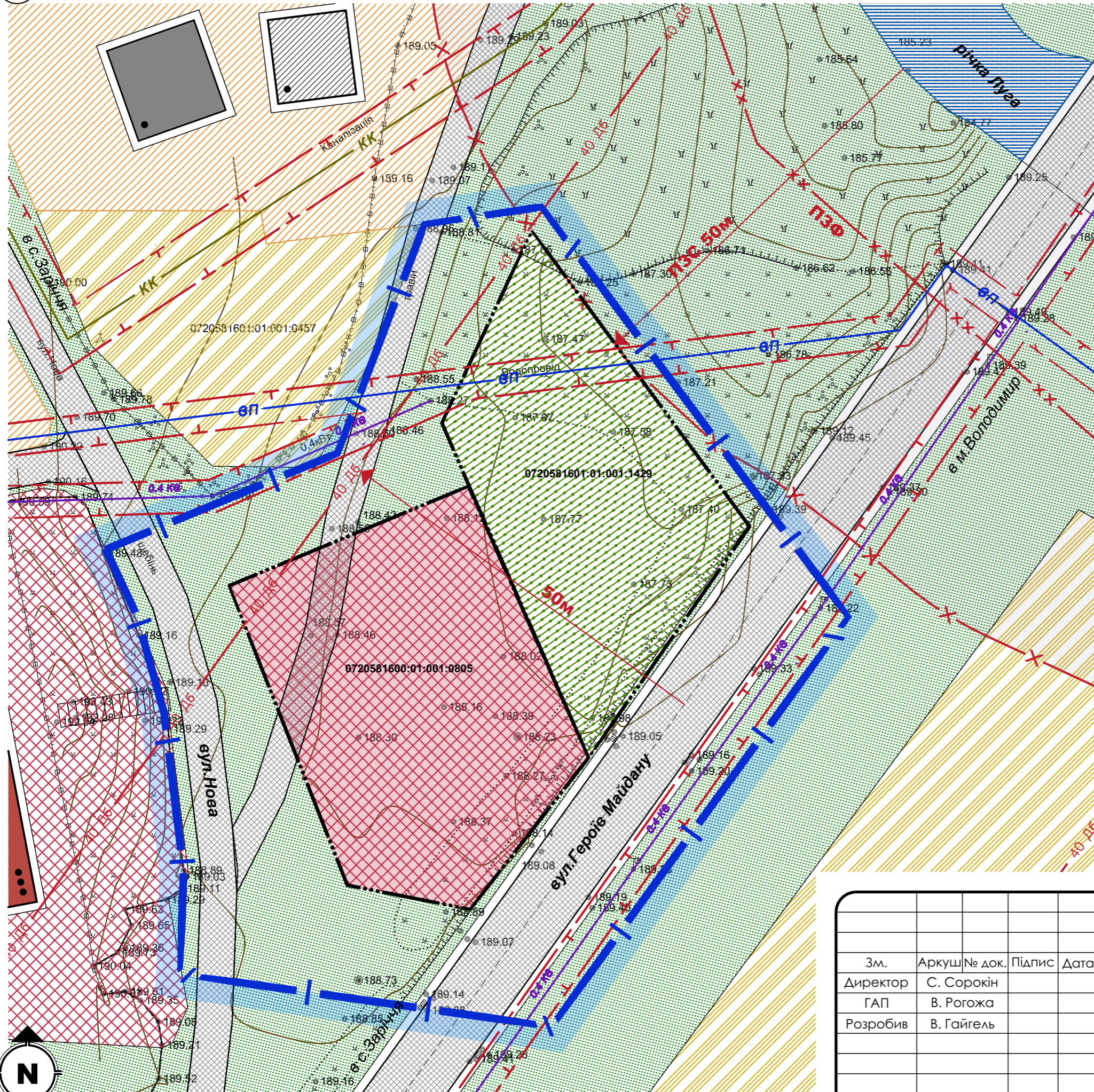




УМОВНІ ПОЗНАЧЕННЯ	
	Проектна межа генерального плану с.Заріччя
	Території закладів громадського призначення
	Території існуючої садибної забудови
	Території ранішезапроектованої садибної забудови
	Території комерційного призначення
	Території виробничих підприємств
	Парк
	Городи
	Зелені насадження
	Кладовище
	Споруди громадського призначення
	Житлові будинки
	Споруди виробничого призначення
	Споруди комерційного призначення
	Споруди комунального призначення
	Комплетна трансформаторна підстанція
	ЛЕП-10кВ Охоронна зона - 10м
	Території проектної садибної забудови
	Території проектної садибної забудови на перспективу
	Межа території на яку розробляється детальний план території
	Межа ділянки

					Замовник: Володимирська міська рада				
					Детальний план території обмеженої вулицями Героїв Майдану-Нова-річка Луга в с.Заріччя Володимирського району Волинської області для визначення граничних параметрів забудови та режимів використання, для будівництва магазину				
Зм.	Аркуш	№ док.	Підпис	Дата	Детальний план території	Стадія	Аркуш	Аркушів	
Директор	С. Сорокін					ДПТ	1	10	
ГАП	В. Рогожа								
Розробив	В. Гайгель								
					Схема розташування території в планувальній структурі населеного пункту м1:5 000, ІСНУЮЧИЙ		ТзОВ "АМ ХОРС" Сертифікат: серія АА №002234		

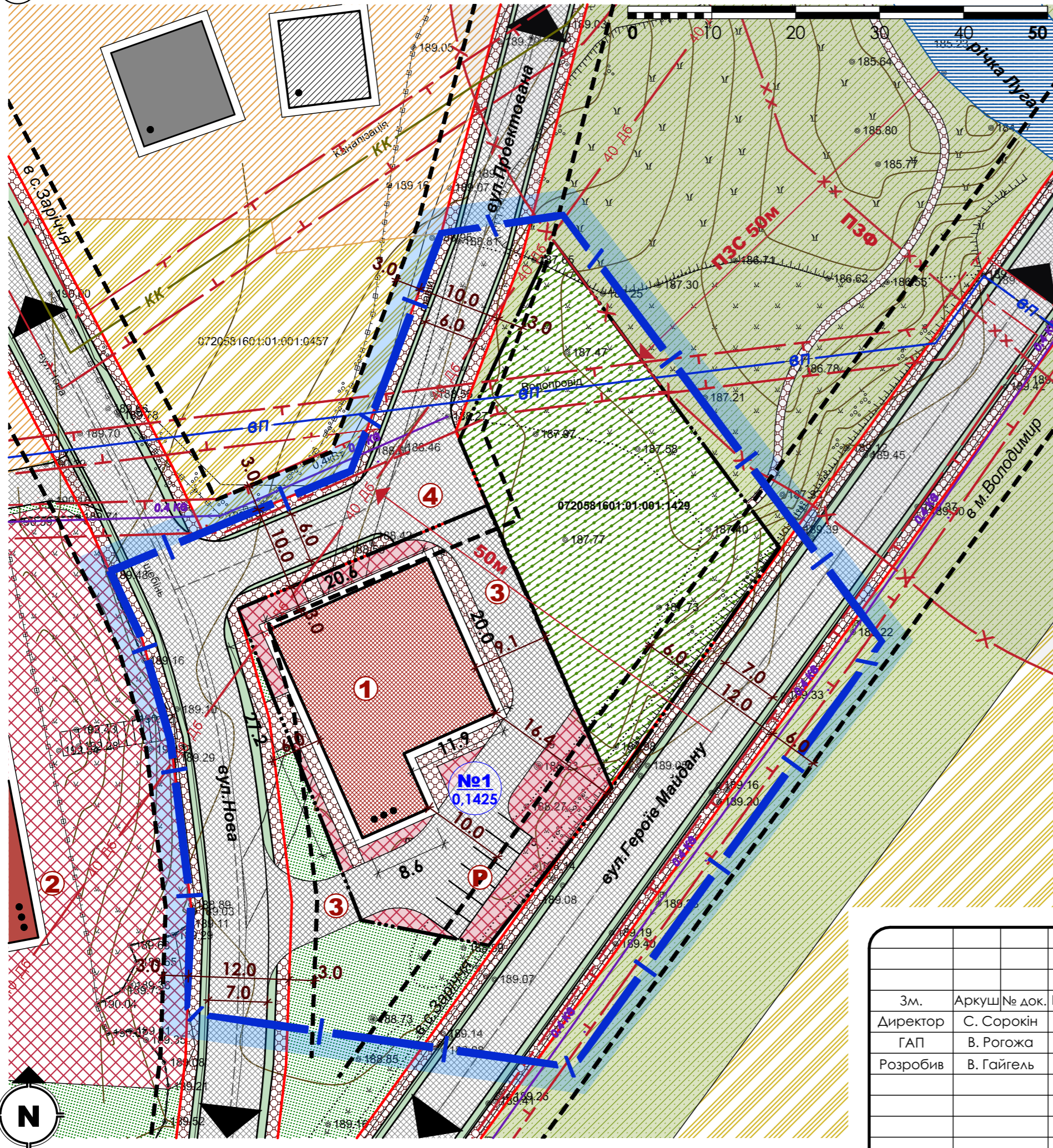


УМОВНІ ПОЗНАЧЕННЯ	
Існуючі	Найменування
	Межа території на яку розробляється детальний план території
	Межа ділянки
	Територія житлової садибної забудови
	Територія сільськогосподарського призначення
	Територія громадської забудови
	Територія колективних та індивідуальних садів
	Водний об'єкт
	Територія зелених насаджень загального користування
	Замощення доріг та проїздів
Будівлі та споруди	
	Житловий будинок
	Громадська будівля
	Нежитлова будівля
Об'єкти інженерного забезпечення	
**кв	Повітряна ЛЕП ** кВ
	Мережа господарського-питного водопроводу
	Самопливна каналізаційна мережа комунальної каналізації
Планувальні обмеження	
	Охоронна зона (крім охоронних зон навколо пам'яток культурної спадщини)
	Прибережна-захисна смуга
	Зона акустичного впливу
	Межа природно - заповідного фонду



Замовник: Володимирська міська рада			
Зм.	Аркуш № док.	Підпис	Дата
Директор	С. Сорокін		
ГАП	В. Рогожа		
Розробив	В. Гайгель		
Детальний план території			Стадія
			Аркуш
			Аркушів
			ДПТ
			2
			10
Схема сучасного використання території та схема існуючих обмежень у використанні земель м 1:500			ТзОВ "АМ ХОРС" Сертифікат: серія АА №002234





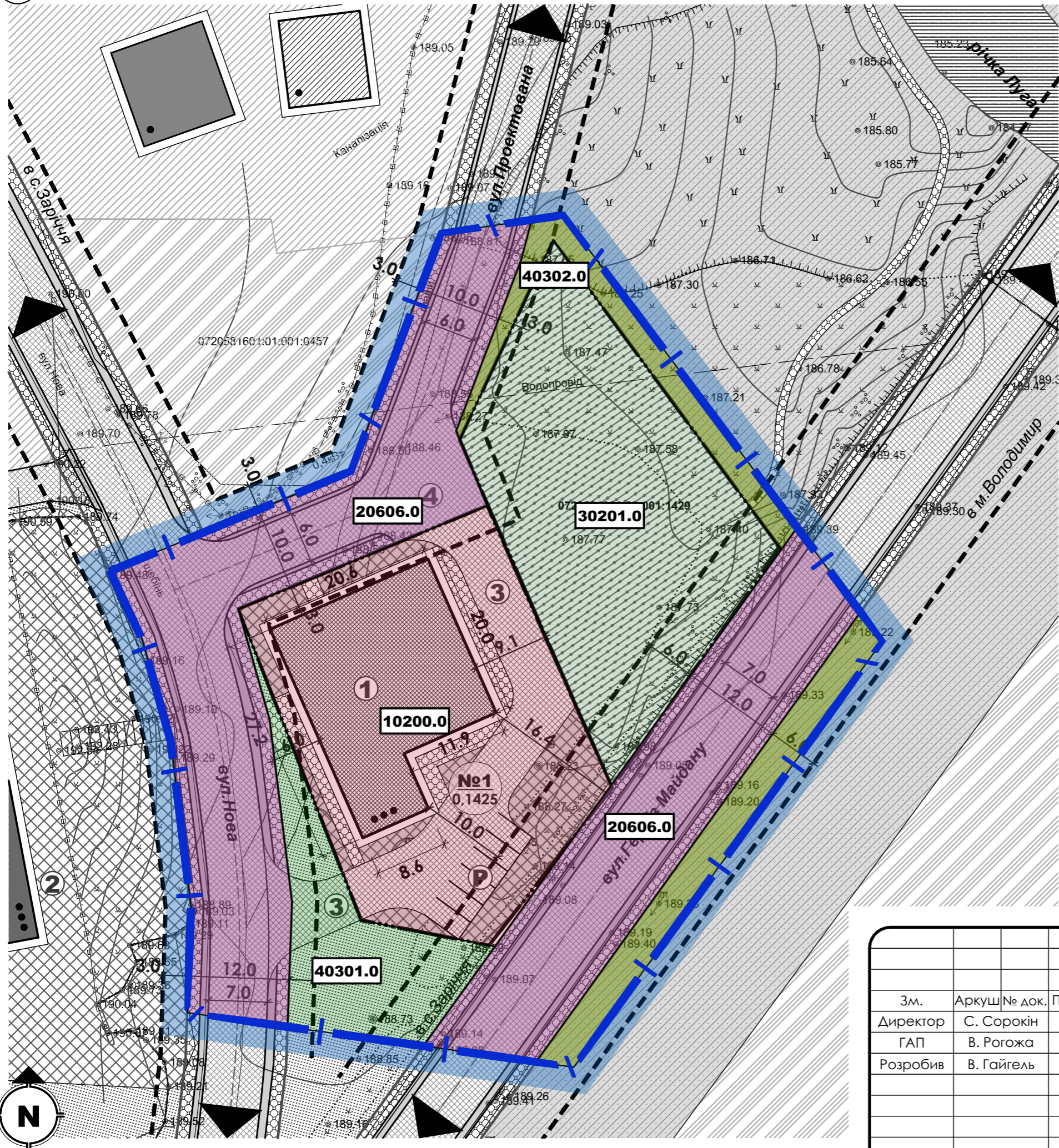
ЕКСПЛІКАЦІЯ

№	Найменування	Примітка
1	Будівля торгівлі з житловими приміщеннями	проект
2	Торговий центр	існуючий
3	Головний заїзд на територію	проект
4	Розворотний майданчик	проект

УМОВНІ ПОЗНАЧЕННЯ

Існуючі	Проект.	Найменування
Адміністративні межі територій		
		Межа території на яку розробляється детальний план території
		Межа ділянки
Функціональне зонування території		
		Територія житлової садибної забудови
		Територія громадської забудови
		Територія колективних та індивідуальних садів
		Територія зелених насаджень спецпризначення
		Замощення доріг та проїздів
		Червоні лінії вулиць
Будівлі та споруди		
		Житловий будинок
		Громадська будівля
		Нежитлова будівля
Об'єкти інженерного забезпечення		
		Повітряна ЛЕП 0.4 кВ
		Мережа господарського-питного водопроводу
		Самопливна каналізаційна мережа комунальної каналізації
Планувальні обмеження		
		Охоронна зона (крім охоронних зон навколо пам'яток культурної спадщини)
		Прибережна-захисна смуга
		Зона акустичного впливу

				Замовник: Володимирська міська рада		
Зм.	Аркуш № док.	Підпис	Дата	Детальний план території обмеженої вулицями Героїв Майдану-Нова-річка Луга в с.Заріччя Володимирського району Волинської області для визначення граничних параметрів забудови та режимів використання, для будівництва магазину		
Директор	С. Сорокін			Детальний план території	Стадія	Аркуш
ГАП	В. Рогожа				ДПТ	3
Розробив	В. Гайгель			Проектний план та схема проектних обмежень у використанні земель м 1 : 500	Аркушів	10
					ТзОВ "АМ ХОРС" Сертифікат: серія АА №002234	



ЕКСПЛІКАЦІЯ

№	Найменування	Примітка
1	Будівля торгівлі з житловими приміщеннями	проект
2	Торговий центр	існуючий
3	Головний заїзд на територію	проект
4	Розворотний майданчик	проект

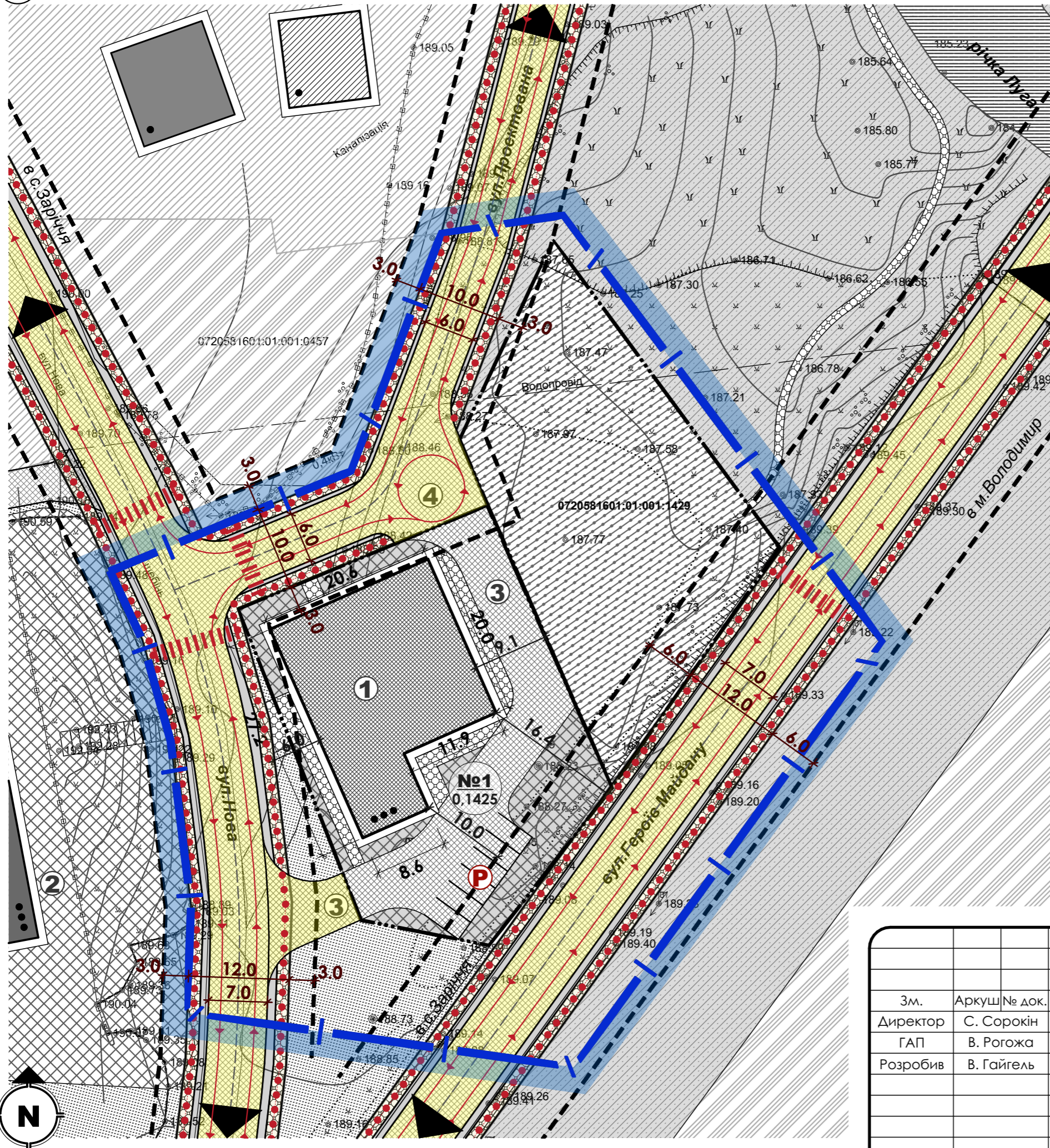
УМОВНІ ПОЗНАЧЕННЯ

Існуючі	Проект.	Найменування
Адміністративні межі територій		
		Межа території на яку розробляється детальний план території
		Межа ділянки
Функціонального зонування		
		10200.0 Території громадської забудови
		20606.0 Територія вулиць та доріг
		30201.0 Території під садами
		40301.0 Територія зелених насаджень загального користування
		40302.0 Територія зелених насаджень спецпризначення

КЛАСИФІКАТОР ВИДІВ ФУНКЦІОНАЛЬНОГО ПРИЗНАЧЕННЯ ТЕРИТОРІЙ ТА ІХ СПІВВІДНОШЕННЯ З ВИДАМИ ЦІЛЬОВОГО ПРИЗНАЧЕННЯ ЗЕМЕЛЬНИХ ДІЛЯНОК

Код класифікаційного угруповання	Код виду функціонального призначення території	Назва виду функціонального призначення території	Код згідно з Класифікатором видів цільового використання земельних ділянок	
			Переважні види	Супутні види
1	02	території громадської забудови	03.01; 03.02; 03.03; 03.05; 03.06; 03.10; 03.11; 03.14; 04.01; 04.02; 04.03; 04.04; 04.05; 04.06; 04.07; 04.11; 08.01	03.08; 03.09; 03.18; 03.20; 12.13; 04.10; 05.01; 07.02; 07.08; 08.02; 13.02; 03.07; 03.12; 03.13; 11.04; 13.01; 13.03; 14.02;
2	06	території вулиць та доріг	08.01; 12.13	04.10; 07.08; 11.07
3	02	території під садами	01.01; 01.02; 01.03; 01.04; 01.05; 01.06; 01.09; 04.01; 04.03; 04.08; 04.10; 04.11; 05.01; 08.01	11.04; 13.01; 13.03; 14.02
4	03	зелені насаджень загального користування	04.04; 04.05; 04.06; 04.07; 04.10; 05.01; 07.07	11.04; 13.01; 13.03; 14.02
4	03	зелені насаджень спеціального призначення	04.10; 05.01; 08.01; 11.07; 14.05	11.04; 13.01; 13.03; 14.02

				Замовник: Володимирська міська рада									
				Детальний план території обмеженої вулицями Героїв Майдану-Нова-річка Луга в с.Заріччя Володимирського району Волинської області для визначення граничних параметрів забудови та режимів використання, для будівництва магазину									
Зм.	Аркуш № док.	Підпис	Дата	<table border="1"> <tr> <td rowspan="2">Детальний план території</td> <td>Стадія</td> <td>Аркуш</td> <td>Аркушів</td> </tr> <tr> <td>ДПТ</td> <td>4</td> <td>10</td> </tr> </table>			Детальний план території	Стадія	Аркуш	Аркушів	ДПТ	4	10
Детальний план території	Стадія	Аркуш	Аркушів										
	ДПТ	4	10										
Директор	С. Сорокін												
ГАП	В. Рогожа												
Розробив	В. Гайгель			ТзОВ "АМ ХОРС" Сертифікат: серія АА №002234									
План функціонального зонування території м 1 : 1000													



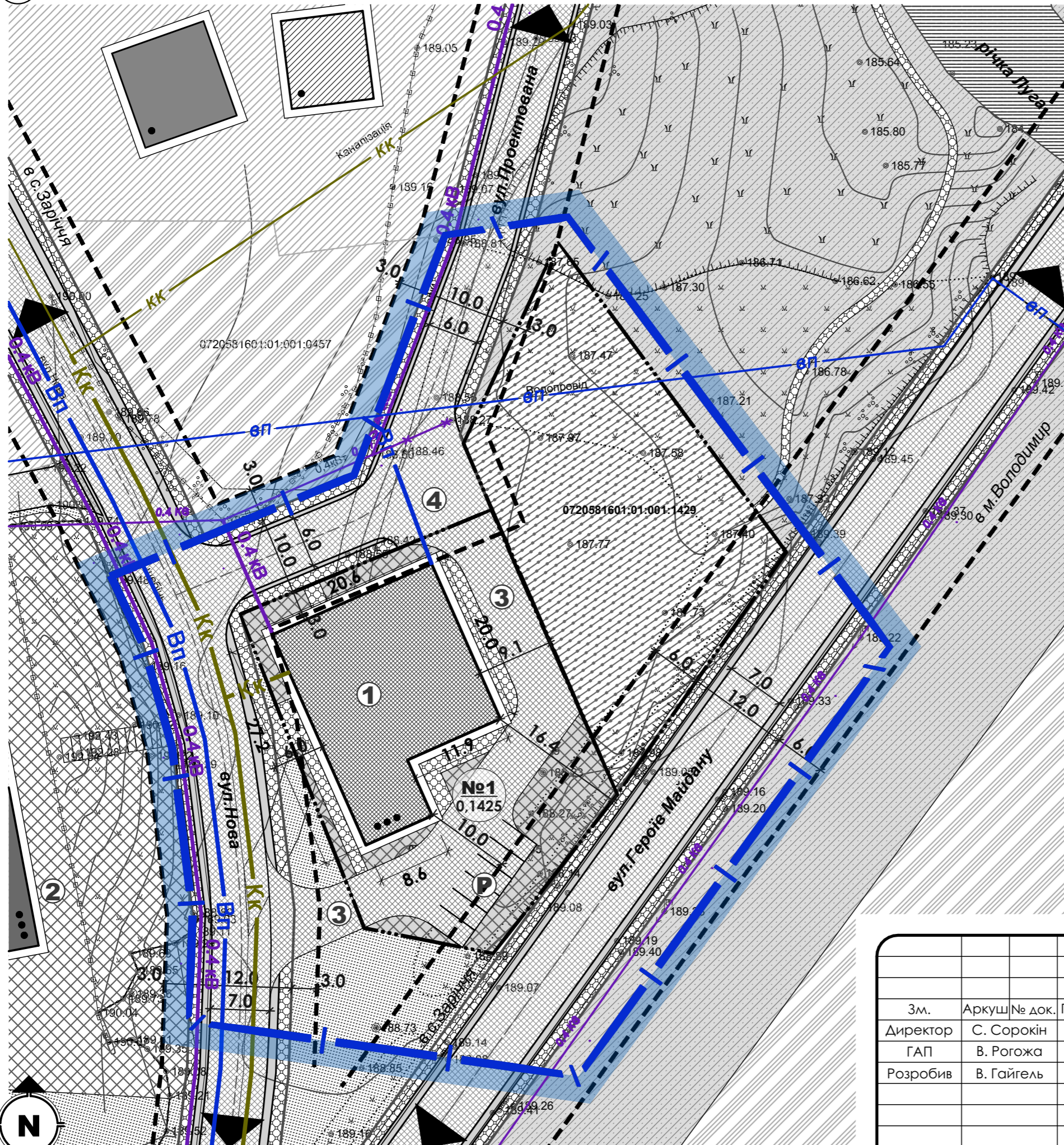
ЕКСПЛІКАЦІЯ

№	Найменування	Примітка
1	Будівля торгівлі з житловими приміщеннями	проект
2	Торговий центр	існуючий
3	Головний заїзд на територію	проект
4	Розворотний майданчик	проект

УМОВНІ ПОЗНАЧЕННЯ

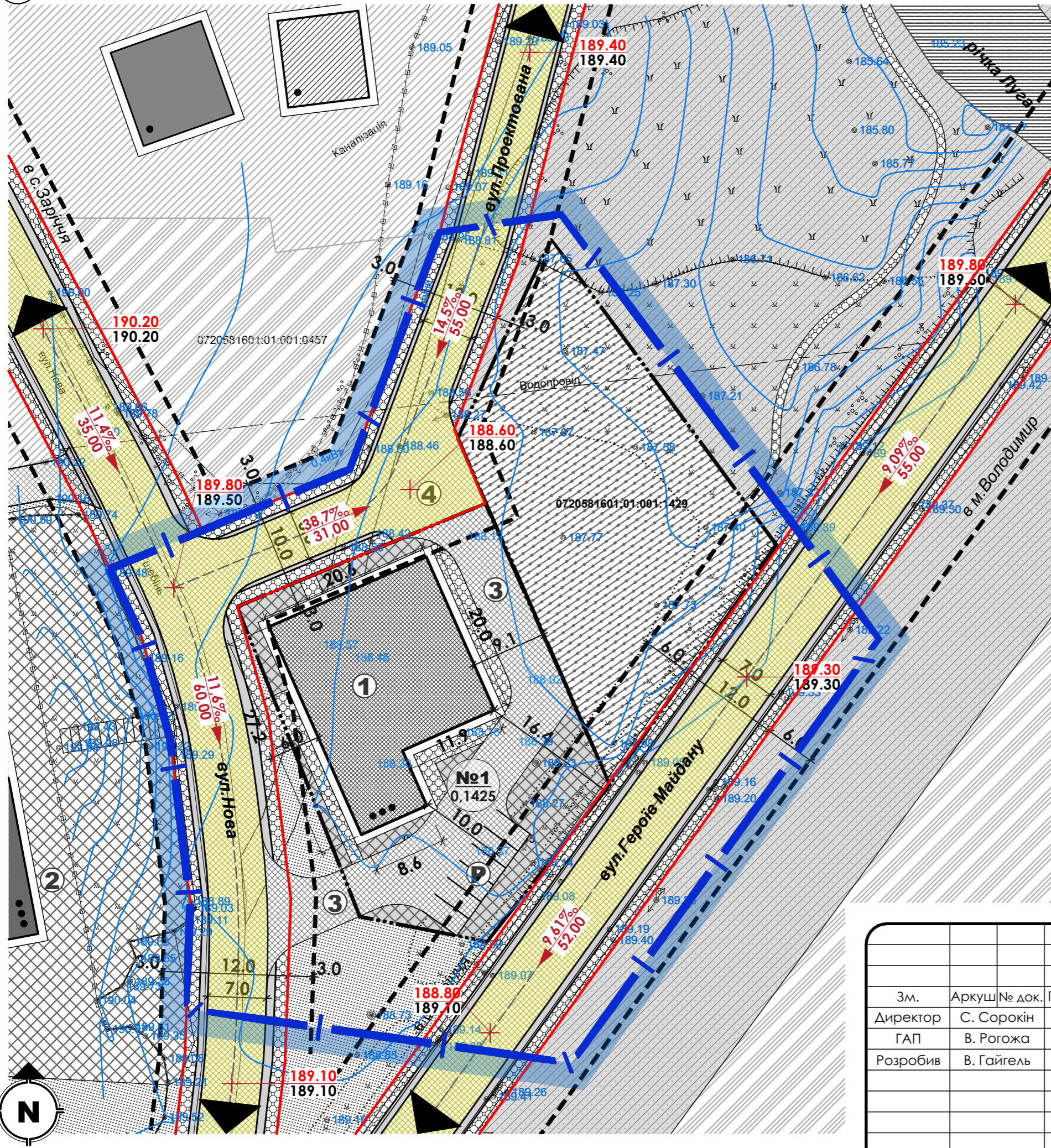
Існуючі	Проект.	Найменування
Адміністративні межі територій		
		Межа території на яку розробляється детальний план території
		Межа ділянки
Функціональне зонування території		
		Територія житлової садибної забудови
		Територія громадської забудови
		Територія колективних та індивідуальних садів
		Територія зелених насаджень спецпризначення
		Замощення доріг та проїздів
		Червоні лінії вулиць
Будівлі та споруди		
		Житловий будинок
		Громадська будівля
		Нежитлова будівля
Вулично-дорожня мережа та транспортна схема		
		Рух автомобілів
		Напрямок пішохідного руху
		Пішохідний перехід
		Місце зберігання автотранспорту

				Замовник: Володимирська міська рада			
				Детальний план території обмеженої вулицями Героїв Майдану-Нова-річка Луга в с.Заріччя Володимирського району Волинської області для визначення граничних параметрів забудови та режимів використання, для будівництва магазину			
Зм.	Аркуш № док.	Підпис	Дата	Детальний план території	Стадія	Аркуш	Аркушів
Директор	С. Сорокін				ДПТ	5	10
ГАП	В. Рогожа				ТзОВ "АМ ХОРС"		
Розробив	В. Гайгель			Сертифікат: серія АА №002234			
				Схема транспортної мобільності та інфраструктури м 1 : 1000			



ЕКСПЛІКАЦІЯ		
№	Найменування	Примітка
1	Будівля торгівлі з житловими приміщеннями	проект
2	Торговий центр	існуючий
3	Головний заїзд на територію	проект
4	Розворотний майданчик	проект
УМОВНІ ПОЗНАЧЕННЯ		
Існуючі	Проект.	Найменування
Адміністративні межі територій		
		Межа території на яку розробляється детальний план території
		Межа ділянки
Функціональне зонування території		
		Територія житлової садибної забудови
		Територія громадської забудови
		Територія колективних та індивідуальних садів
		Територія зелених насаджень спецпризначення
		Замощення доріг та проїздів
		Червоні лінії вулиць
Будівлі та споруди		
		Житловий будинок
		Громадська будівля
		Нежитлова будівля
Об'єкти інженерного забезпечення		
		Повітряна ЛЕП 0.4 кВ
		Мережа господарського-питного водопроводу
		Самопливна каналізаційна мережа комунальної каналізації

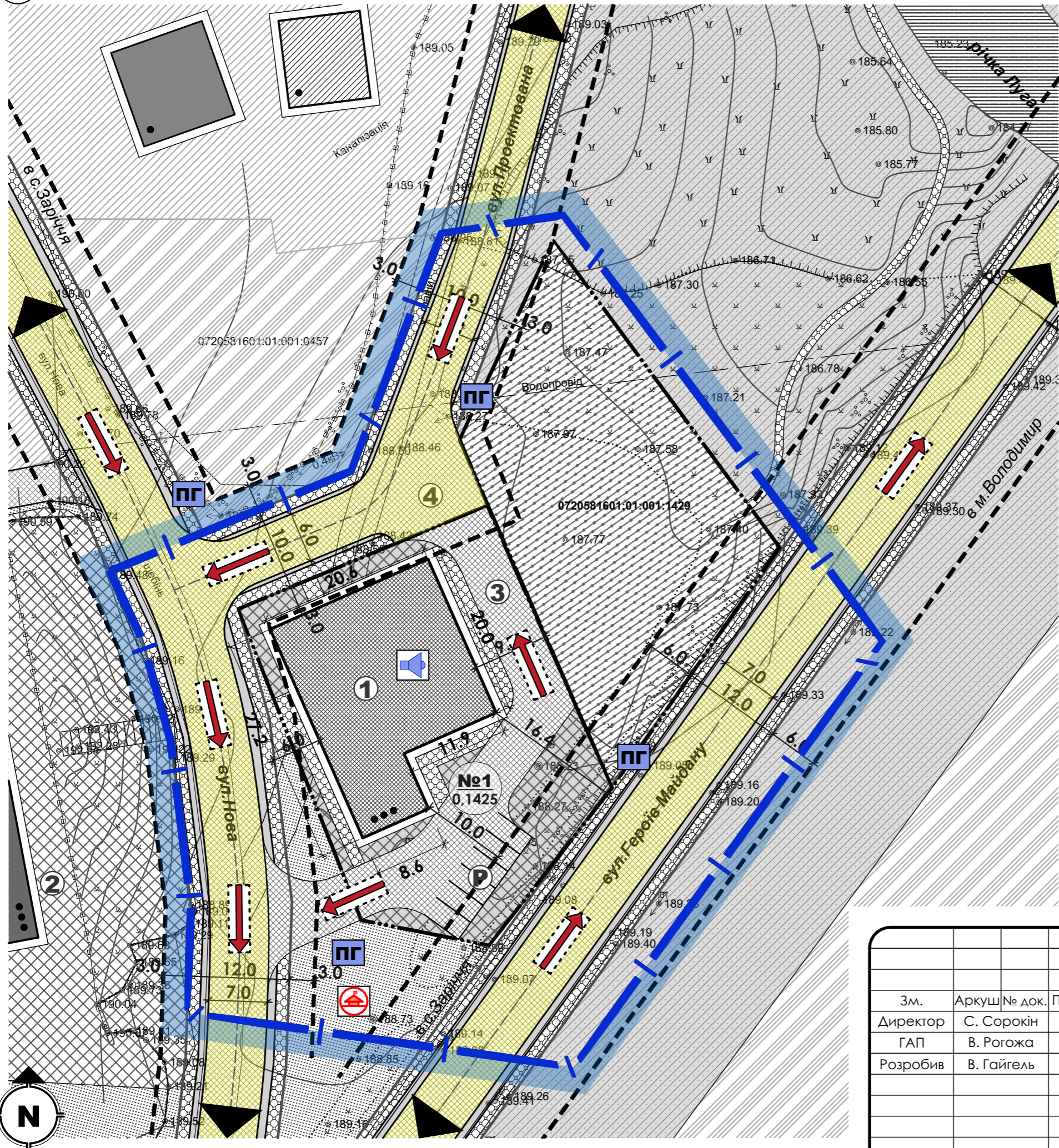
Замовник: Володимирська міська рада									
Зм.	Аркуш № док.	Підпис	Дата						
Директор	С. Сорокін								
ГАП	В. Рогожа								
Розробив	В. Гайгель								
Детальний план території			<table border="1"> <tr> <td>Стадія</td> <td>Аркуш</td> <td>Аркушів</td> </tr> <tr> <td>ДПТ</td> <td>6</td> <td>10</td> </tr> </table>	Стадія	Аркуш	Аркушів	ДПТ	6	10
Стадія	Аркуш	Аркушів							
ДПТ	6	10							
Схема інженерного забезпечення території м 1 : 1000			ТзОВ "АМ ХОРС" Сертифікат: серія АА №002234						



ЕКСПЛІКАЦІЯ		
№	Найменування	Примітка
1	Будівля торгівлі з житловими приміщеннями	проект
2	Торговий центр	існуючий
3	Головний заїзд на територію	проект
4	Розворотний майданчик	проект

УМОВНІ ПОЗНАЧЕННЯ		
Існуючі	Проект.	Найменування
Адміністративні межі територій		
		Межа території на яку розробляється детальний план території
		Межа ділянки
Функціональне зонування території		
		Територія житлової садибної забудови
		Територія громадської забудови
		Територія колективних та індивідуальних садів
		Територія зелених насаджень спецпризначення
		Замощення доріг та проїздів
		Червоні лінії вулиць
Будівлі та споруди		
		Житловий будинок
		Громадська будівля
		Нежитлова будівля
Вертикальне планування:		
		Проектна позначка висоти 91.60 Натурна позначка висоти 91.70
		Напрямок, ухил та відстань стоку 5% 37.76
		Лоток укріплений
		Труба водопрпускна

Замовник: Володимирська міська рада			
Детальний план території обмеженої вулицями Героїв Майдану-Нова-річка Луга в с.Заріччя Володимирського району Волинської області для визначення граничних параметрів забудови та режимів використання, для будівництва магазину			
Зм.	Аркуш № док.	Підпис	Дата
Директор	С. Сорокін		
ГАП	В. Рогожа		
Розробив	В. Гайгель		
Детальний план території			Стадія
			ДПТ
			Аркуш
			7
			Аркушів
			10
Схема інженерного підготовки, благоустрою території та вертикального планування суміщена з планом червоних ліній м 1 : 500			ТзОВ "АМ ХОРС" Сертифікат: серія АА №002234



ЕКСПЛІКАЦІЯ

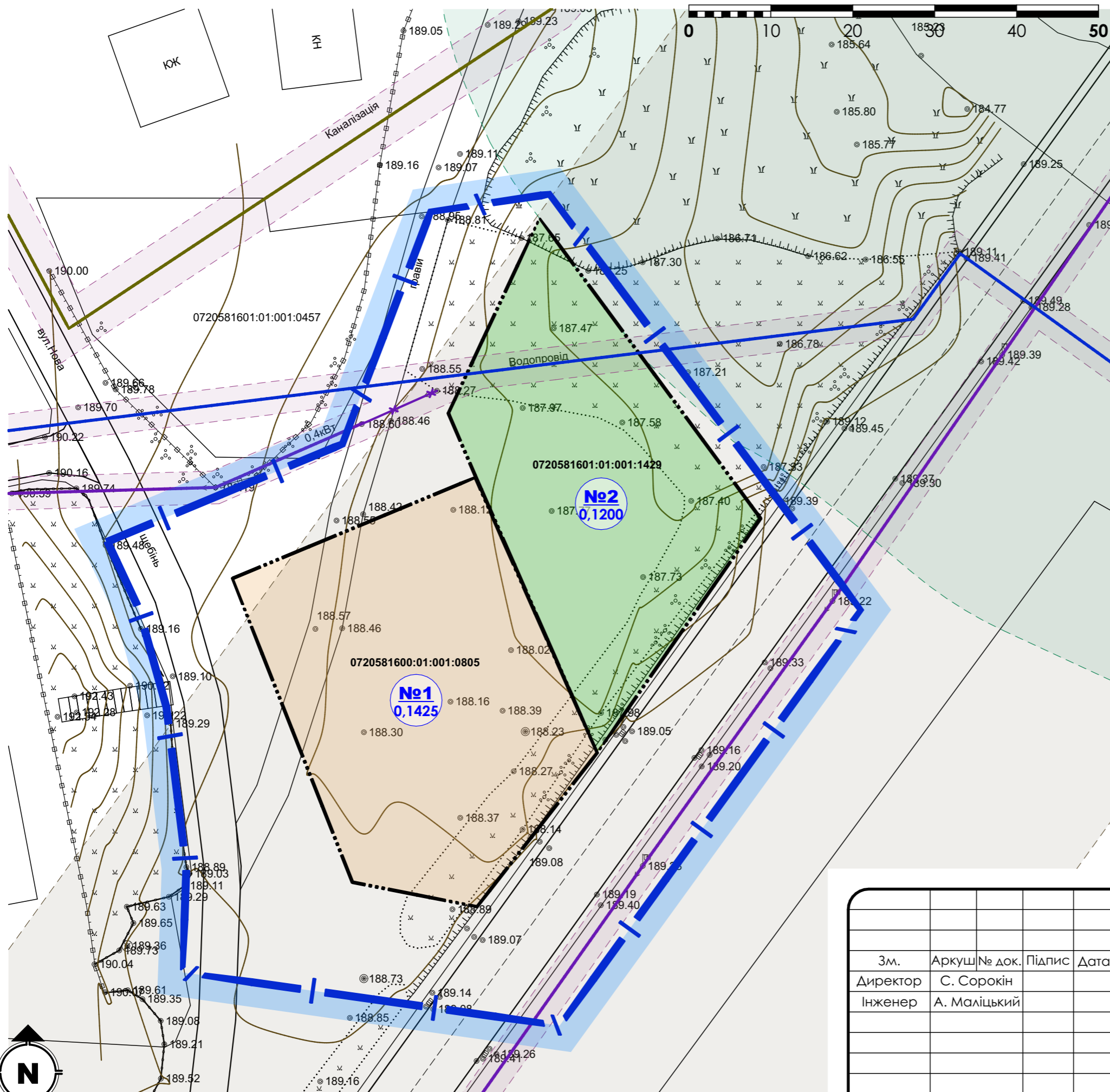
№	Найменування	Примітка
1	Будівля торгівлі з житловими приміщеннями	проект
2	Торговий центр	існуючий
3	Головний заїзд на територію	проект
4	Розворотний майданчик	проект

УМОВНІ ПОЗНАЧЕННЯ

Існуючі	Проект.	Найменування
Адміністративні межі територій		
		Межа території на яку розробляється детальний план території
		Межа ділянки
Функціональне зонування території		
		Територія житлової садибної забудови
		Територія громадської забудови
		Територія колективних та індивідуальних садів
		Територія зелених насаджень спецпризначення
		Замощення доріг та проїздів
		Червоні лінії вулиць
Будівлі та споруди		
		Житловий будинок
		Громадська будівля
		Нежитлова будівля
Інженерно-технічні заходи цивільного захисту (цивільної оборони)		
		Шляхи евакуації
		Вуличний гучномовець
		Найпростіше укриття (щілина)
		Місце збору води для потреб пожежегасіння (пожежний гідрант)

Замовник: Володимирська міська рада			
Детальний план території обмеженої вулицями Героїв Майдану-Нова-річка Луга в с.Заріччя Володимирського району Волинської області для визначення граничних параметрів забудови та режимів використання, для будівництва магазину			
Зм.	Аркуш № док.	Підпис	Дата
Директор	С. Сорокін		
ГАП	В. Рогожа		
Розробив	В. Гайгель		
Детальний план території			Стадія
			ДПТ
			Аркуш
			8
			Аркушів
			10
Схема інженерно-технічних заходів цивільного захисту на мирний та особливий час м 1 : 500			ТЗОВ "АМ ХОРС" Сертифікат: серія АА №002234

ПЛАН СУЧАСНОГО ВИКОРИСТАННЯ ЗЕМЕЛЬ ЗА ФОРМОЮ ВЛАСНОСТІ ІЗ ЗАЗНАЧЕННЯМ КАТЕГОРІЙ ТА ВИДУ ЦІЛЬОВОГО ПРИЗНАЧЕННЯ, З УРАХУВАННЯМ НАЯВНИХ ОБМЕЖЕНЬ ТА ОБТЯЖЕНЬ М 1 : 500

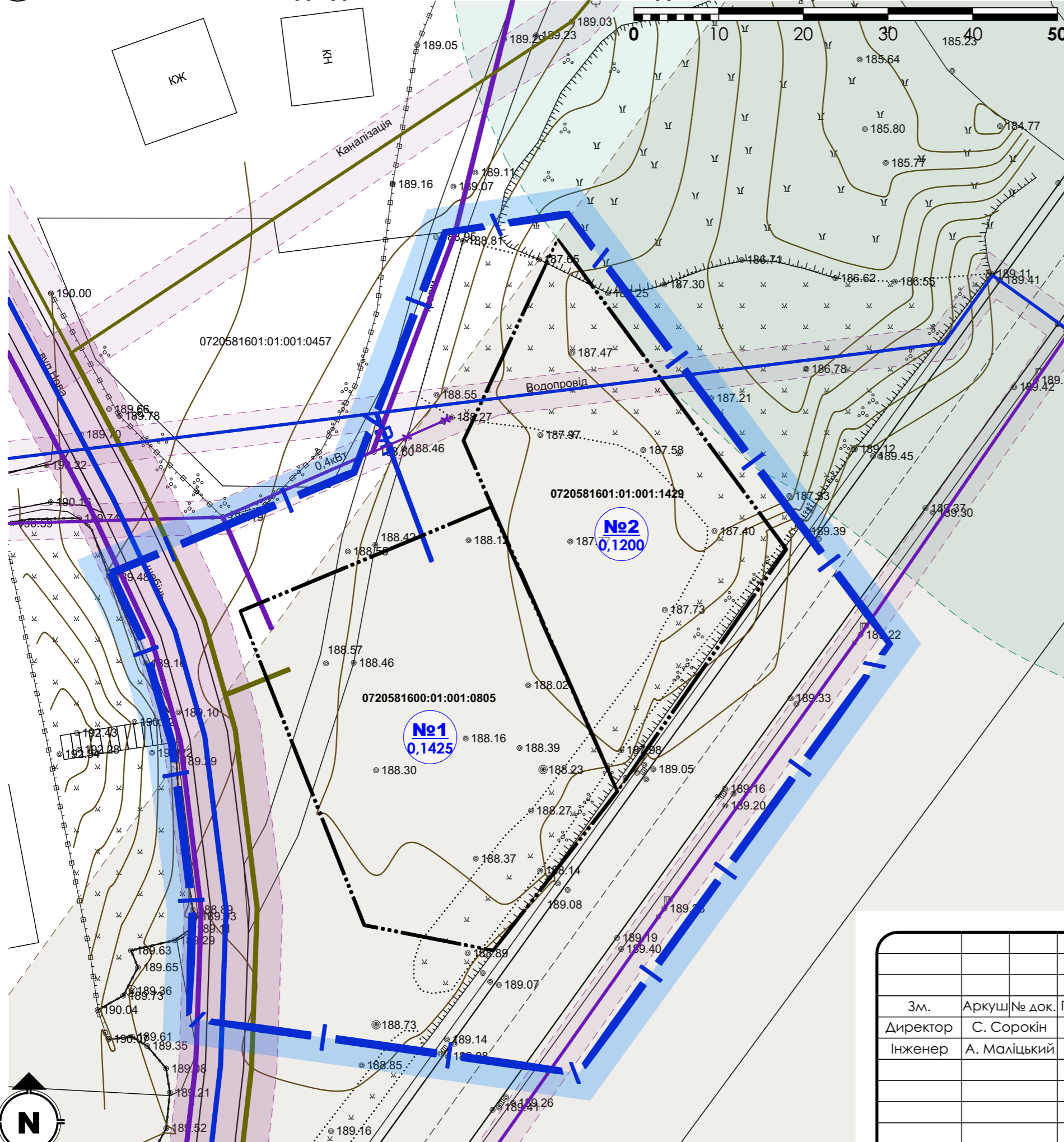


УМОВНІ ПОЗНАЧЕННЯ	
Існуючі	Найменування
	Межа території на яку розробляється детальний план території
	Межа державних актів згідно публічної кадастрової карти України
	Ділянка приватної власності
	Ділянка комунальної власності
	01.08 Охоронна зона навколо інженерних комунікацій
	03.02 Санітарна відстань (розрив) від об'єкта - автодороги
	05.01 Водоохоронна зона
	Повітряна ЛЕП
	Мережа господарського-питного водопроводу
	Самопливна каналізаційна мережа комунальної каналізації

ВІДОМОСТІ ПРО ЗЕМЕЛЬНУ ДІЛЯНКУ	
Ділянка №1:	<ul style="list-style-type: none"> - кадастровий номер: 0720581600:01:001:0805; - площа: 0.1425 га; - власність: Приватна власність; - використання: для будівництва та обслуговування будівель торгівлі призначення; - призначення: 03.07 Для будівництва та обслуговування будівель торгівлі; - категорія: Землі житлової та громадської забудови
Ділянка №2:	<ul style="list-style-type: none"> - кадастровий номер: 0720581601:01:001:1429; - площа: 0.1200 га; - власність: Комунальна власність; - використання: для ведення садівництва призначення; - призначення: 01.05 Для індивідуального садівництва; - категорія: Землі сільськогосподарського призначення

				Замовник: Володимирська міська рада		
				Детальний план території обмеженої вулицями Героїв Майдану-Нова-річка Луга в с.Заріччя Володимирського району Волинської області для визначення граничних параметрів забудови та режимів використання, для будівництва магазину		
Зм.	Аркуш	№ док.	Підпис	Дата		
Директор	С. Сорокін					
Інженер	А. Маліцький					
Детальний план території					Стадія	Аркуш
					ДПТ	9
					Аркушів	10
План сучасного використання земель за формою власності із зазначенням категорій та виду цільового призначення, з урахуванням наявних обмежень та обтяжень М 1 : 500					ТзОВ "АМ ХОРС" Сертифікат: серія АА №002234	

ПЛАН ОБМЕЖЕНЬ У ВИКОРИСТАННІ ЗЕМЕЛЬ, ВІДОМОСТІ ПРО ЯКІ ПІДЛЯГАЮТЬ ВНЕСЕННЮ ДО ДЕРЖАВНОГО ЗЕМЕЛЬНОГО КАДАСТРУ НА ПІДСТАВІ РОЗРОБЛЕНОЇ МІСТОБУДІВНОЇ ДОКУМЕНТАЦІЇ М 1 : 500



УМОВНІ ПОЗНАЧЕННЯ		
Існуючі	Проект.	Найменування
		Межа території на яку розробляється детальний план території
		Межа державних актів згідно публічної кадастрової карти України
		01.08 Охоронна зона навколо інженерних комунікацій
		03.02 Санітарна відстань (розрив) від об'єкта - автодороги
		05.01 Водоохоронна зона
		Повітряна ЛЕП
		Мережа господарського-питного водопроводу
		Самопливна каналізаційна мережа комунальної каналізації
		06.01.1. Територія в червоних лініях;

ПРОЕКТОВАНІ ВІДОМОСТІ ПРО ЗЕМЕЛЬНУ ДІЛЯНКУ	
Ділянка №1:	<ul style="list-style-type: none"> - кадастровий номер: 0720581600:01:001:0805; - площа: 0.1425 га; - власність: Приватна власність; - використання: для будівництва та обслуговування будівель торгівлі призначення; - призначення: 03.07 Для будівництва та обслуговування будівель торгівлі; - категорія: Землі житлової та громадської забудови
Ділянка №2:	<ul style="list-style-type: none"> - кадастровий номер: 0720581601:01:001:1429; - площа: 0.1200 га; - власність: Комунальна власність; - використання: для ведення садівництва призначення; - призначення: 01.05 Для індивідуального садівництва; - категорія: Землі сільськогосподарського призначення
Обмеження:	<ul style="list-style-type: none"> - 06.01.1 Територія в червоних лініях; - 01.08 Охоронна зона навколо інженерних комунікацій - 03.02 Санітарна відстань (розрив) від об'єкта - автодороги - 05.01 Водоохоронна зона

				Замовник: Володимирська міська рада				
				Детальний план території обмеженої вулицями Героїв Майдану-Нова-річка Луга в с.Заріччя Володимирського району Волинської області для визначення граничних параметрів забудови та режимів використання, для будівництва магазину				
Зм.	Аркуш	№ док.	Підпис	Дата				
Директор	С. Сорокін							
Інженер	А. Маліцький							
					Детальний план території	Стадія	Аркуш	Аркушів
						ДПТ	10	10
					ТзОВ "АМ ХОРС"			
					Сертифікат: серія АА №002234			
					План обмежень у використанні земель, відомості про які підлягають внесенню до Державного земельного кадастру на підставі розробленої містобудівної документації М 1 : 500			