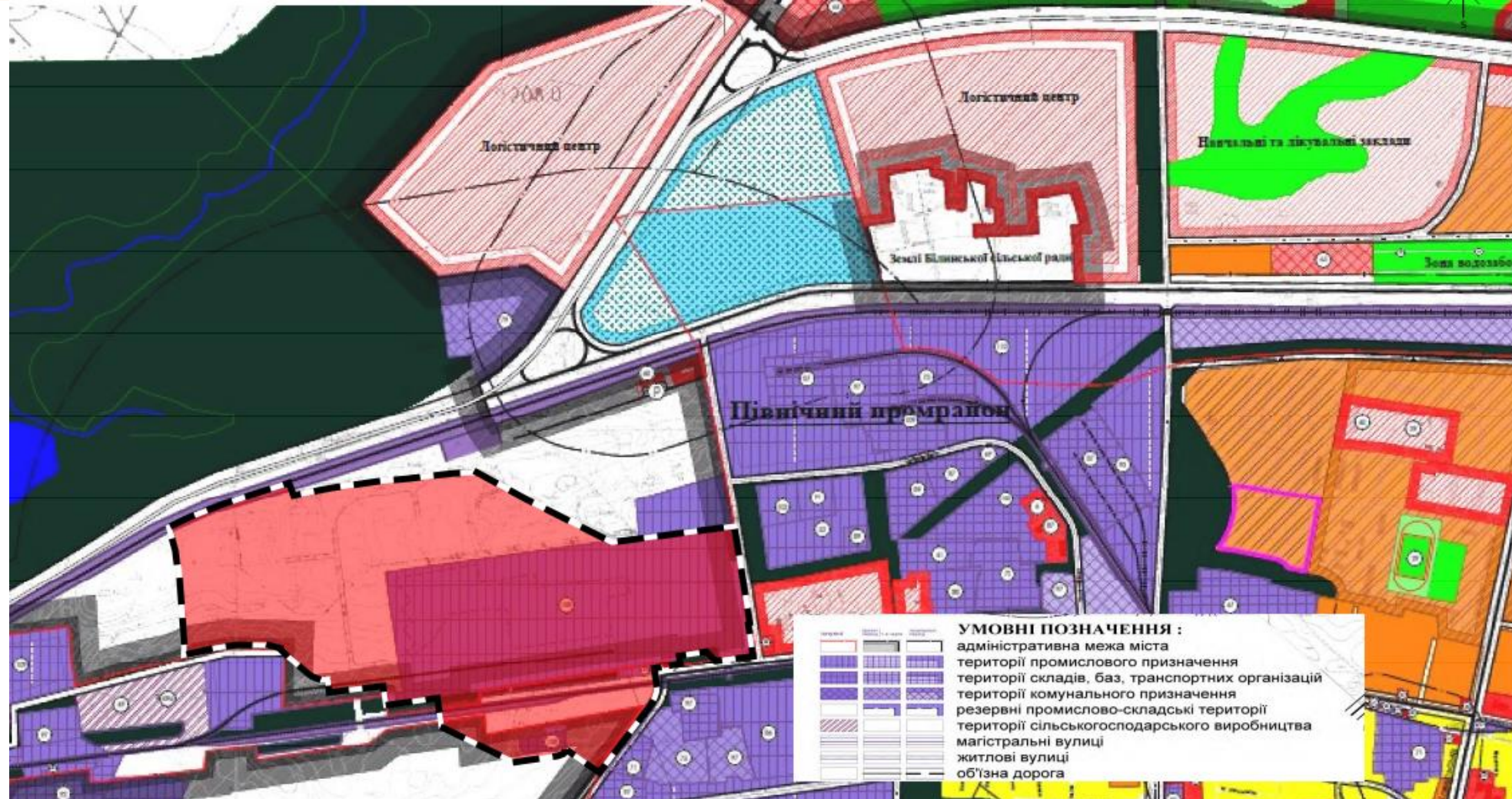




**Детальний план території земельної ділянки обмеженої вулицями Смотрицького-об'їзна Р-15-
Наталії Ужвій- Володимира Великого - земельна ділянка з кадастровим номером
0720581600:00:003:0002 (включно) у місті Володимирі Володимирського району Волинської
області**

Схема розташування території розроблення містобудівної документації в системі розселення М 1:10000



Умовні позначення:


 Територія, на яку розроблено ДПТ



Схема розташування території розроблення містобудівної документації в системі розселення М 1:50000

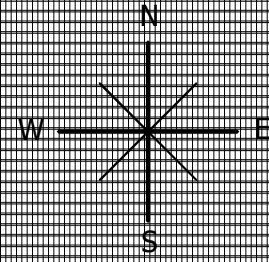


Умовні позначення:



План існуючого використання території та схема існуючих обмежень у використанні земель М 1:2000





функціональне призначення	підпис об'єкта	фактичне використання	статус об'єкту	функціональне призначення	підпис об'єкта	фактичне використання	статус об'єкту
промислового підприємства	01	Баня	існуюча	промислового підприємства	16	Приміщення для с.г машин	існуюча
промислового підприємства	02	Блок підсобних приміщень	існуюча	промислового підприємства	17	Приміщення морозильних камер	існуюча
промислового підприємства	03	Гараж на 48 авто	існуюча	промислового підприємства	18	Прохідна	існуюча
промислового підприємства	04	Забійний цех	існуюча	промислового підприємства	19	Прохідна-вагова	існуюча
промислового підприємства	05	Зоотехнічна лабораторія	існуюча	промислового підприємства	20	Прохідна	існуюча
промислового підприємства	06	Інкубаторій	існуюча	промислового підприємства	21	Пташник №21	існуюча
промислового підприємства	07	Контора	існуюча	промислового підприємства	22	Пташник №236	існуюча
промислового підприємства	08	Кормоцех	існуюча	промислового підприємства	23	Пташник №23	існуюча
промислового підприємства	09	Кормоцех інкубаторій	існуюча	промислового підприємства	24	Пташник №23а	існуюча
промислового підприємства	10	Пральня	існуюча	промислового підприємства	25	Пташник №24	існуюча
промислового підприємства	11	Мехмайстерня (тех вичного порошку)	існуюча	промислового підприємства	26	Пташник №27	існуюча
промислового підприємства	12	Мехмайстерня	існуюча	промислового підприємства	27	Пташник №29	існуюча
промислового підприємства	13	Мийка с.г машин	існуюча	промислового підприємства	28	Пташник №44	існуюча
промислового підприємства	14	Складське приміщення	існуюча	промислового підприємства	29	Пташник №62	існуюча
промислового підприємства	15	Пилорама	існуюча	промислового підприємства	30	Пташник №63	існуюча

функціональне призначення	підпис об'єкта	фактичне використання	статус об'єкту	функціональне призначення	підпис об'єкта	фактичне використання	статус об'єкту
промислового підприємства	31	Пташник №65	існуюча	промислового підприємства	46	Склад	проектна
промислового підприємства	32	Пташник №69	існуюча	промислового підприємства	47	Прохідна	проектна
промислового підприємства	33	Пташник-акліматизатор	існуюча	промислового підприємства	48	Зона відпочинку водів ТІК з туалетом і душовими	проектна
промислового підприємства	34	Склад	існуюча	промислового підприємства	49	Виробнича будівля	проектна
промислового підприємства	35	Склад запчастин	існуюча	промислового підприємства	50	Холодильник	проектна
промислового підприємства	36	Склад	існуюча	промислового підприємства	51	Теплиця для птахів	проектна
промислового підприємства	37	Склад конціормі	існуюча	промислового підприємства	52	Теплиця	проектна
промислового підприємства	38	Склад рідкого палива	існуюча	промислового підприємства	53	Ветеринарний блок	проектна
промислового підприємства	39	Склад-сушка	існуюча	промислового підприємства	54	Адміністративна будівля	проектна
промислового підприємства	40	Цех утилізації відходів	існуюча	промислового підприємства	55	Дезинфекційний бар'єр	проектна
промислового підприємства	41	Склад Л-1	існуюча	промислового підприємства	56	Споруда для знищення відходів	проектна
промислового підприємства	42	Склад Л-1	існуюча	промислового підприємства	57	Інкубатор	проектна
промислового підприємства	43	Дві компресорні підстанції	існуюча	промислового підприємства	58	Котельня	існуюча
промислового підприємства	44	Пташник №43	існуюча	промислового підприємства	59	Твердопаливна котельня	існуюча
промислового підприємства	45	Виробнича будівля	існуюча				

Умовні позначення:

- Територія, на яку розроблено ДІП
- Функціональне використання території існуюче
- території громадської забудови
- території промислових підприємств
- території залізничного транспорту
- території вулиць та доріг
- території під ріллею та перелогами
- території під багаторічними насадженням

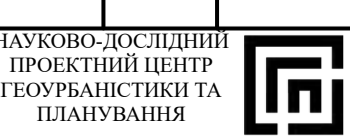
Функціональне зонування території проектне

- території промислових підприємств
- залізнична коля промислових підприємств, існуюча
- залізнична коля промислових підприємств, проектна

Умовні позначення:

- Охоронні зони
- Земельна ділянка Санітарно-захисні зони
- існуюча
- проектна
- Об'єкти місцевих водопровідних мереж
- водонапірна башта
- водопостачання, існуюча
- водяна свердловина, колодязь, бовіт, існуюча
- водяна свердловина, колодязь, бовіт, проектна
- Об'єкти на каналізаційних мережах
- Об'єкти місцевих водопровідних мереж
- технічного водопостачання
- Об'єкти на газопроводах
- Об'єкти систем електрозабезпечення
- Виробничі будівлі та споруди
- існуюча, не змінюється (зберігається)
- існуюча, реконструкція
- існуюча, демонтаж
- проектна, створення на першому етапі (проектний об'єкт)
- Навіс
- Функціональні майданчики
- Території в червоних лініях
- Трубопроводи каналізаційних мереж
- напірний водопостачання
- Місцеві водопроводи
- Розподільні газопроводи середнього тиску
- Лінії місцевих електромереж
- 0,4, кабельна
- 10, повітряна
- 0,4, повітряна
- Місцеві мережі теплопостачання
- вода
- Території та об'єкти природно-заповідного фонду
- місцевого значення
- Лінії місцевих телекомунікаційних мереж

					47-08.23		
					Детальний плану території земельної ділянки обмеженої вулицями Смотрицького - об'їзда Р.15 Навой Уваїч - Володимир Великий земельна ділянка з кадастровим номером:0720581600.00.003.0002 (окремлю) у місті Володимир Володимирського району Волинської області		
Зм	Кіл	Арк	Ледок	Підпис	Дата	Стадія	Аркуші
Директор	ГАП	Габрель	Добровольська			3	7
Розробив	Терешук						
Перевірив	Добровольська						
Н. контроль	Добровольська						



Концепція забудови території



Загальна площа опрацювання – 76, 3412 га
Площа наявної забудови – 4, 3486 га
Площа проектованої забудови – 9, 5077 га



К-ть паркомісць – 13, 8563
Загальна площа забудови – 13, 8563 га
Площа озеленення – 25, 5250 га



▶ Легкові – 143 м/м
▶ Вантажні – 200 м/м
▶ Загалом – 343 м/м



НАУКОВО-ДОСЛІДНИЙ ПРОЕКТНИЙ ЦЕНТР
ГЕОУРБАНІСТИКИ ТА ПЛАНУВАННЯ

Studies Research project Center
Geourbanistics & planning



Габрель Михайло
Mykhailo Habrel
096-096-46-62

info@gplan.com.ua
gplan.com.ua

