



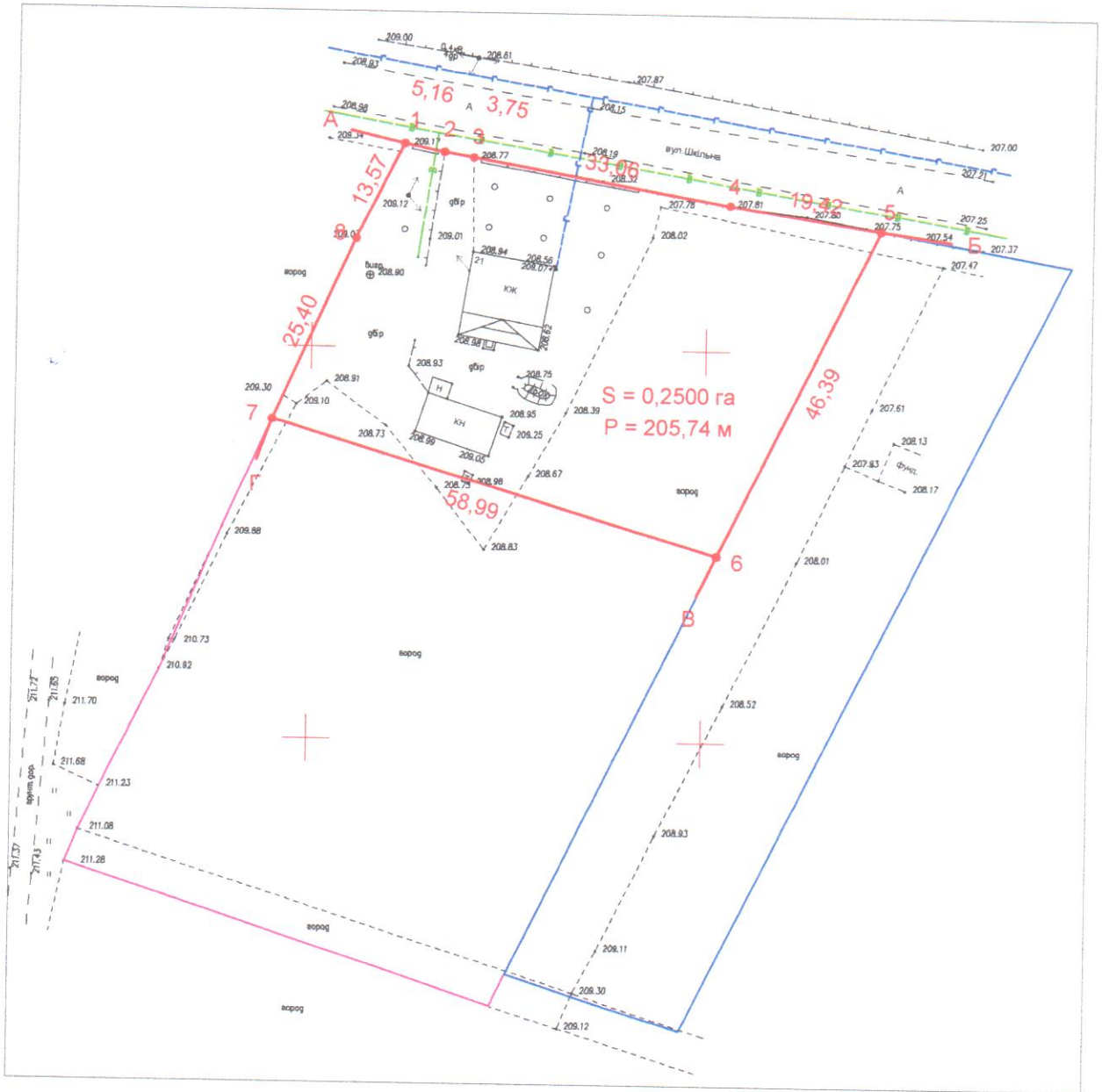
План меж земельної ділянки

Крохмаль Володимир Миколайович

с. Ласків, вул. Шкільна, 21

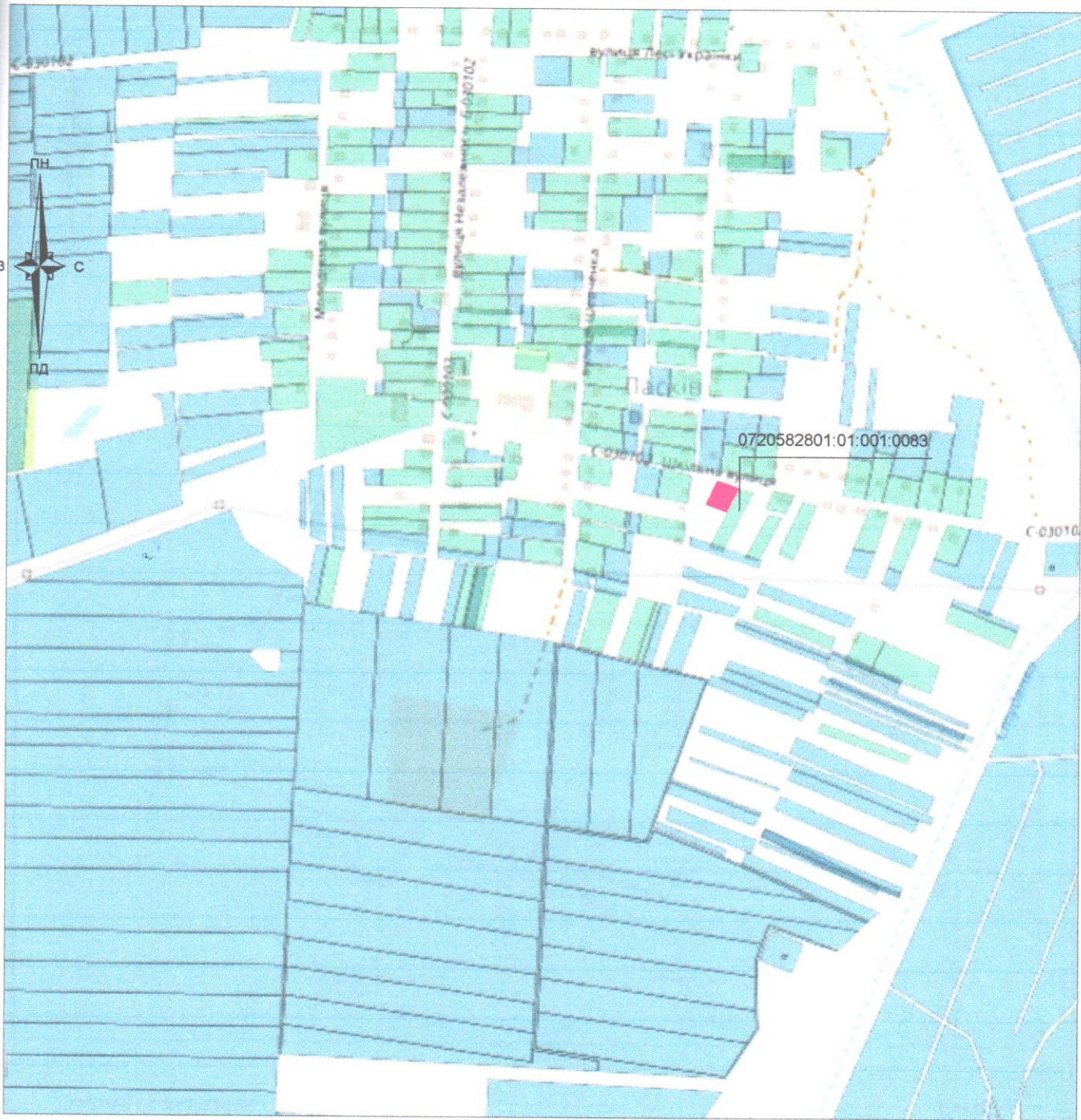
Володимирський р-н, Волинська обл.

орієнтовна площа 0,2500 га






Умовні позначення :

- межі земельної ділянки
- 20.03 лінійні проміри



Умовні позначення:

-  межі земельної ділянки
-  зареєстровані земельні ділянки
-  межі адміністративно-територіального поділу


підприємець	Олещук І.В.	2024
		

Волинська область, Володимирський район

с. Ласків, вул. Шкільна, 21

Викопіювання із планово-картографічних матеріалів з відображеною земельною ділянкою

Стадія	Аркуш	Аркушів
ПР	1	1

 підприємець
Олещук І.В.