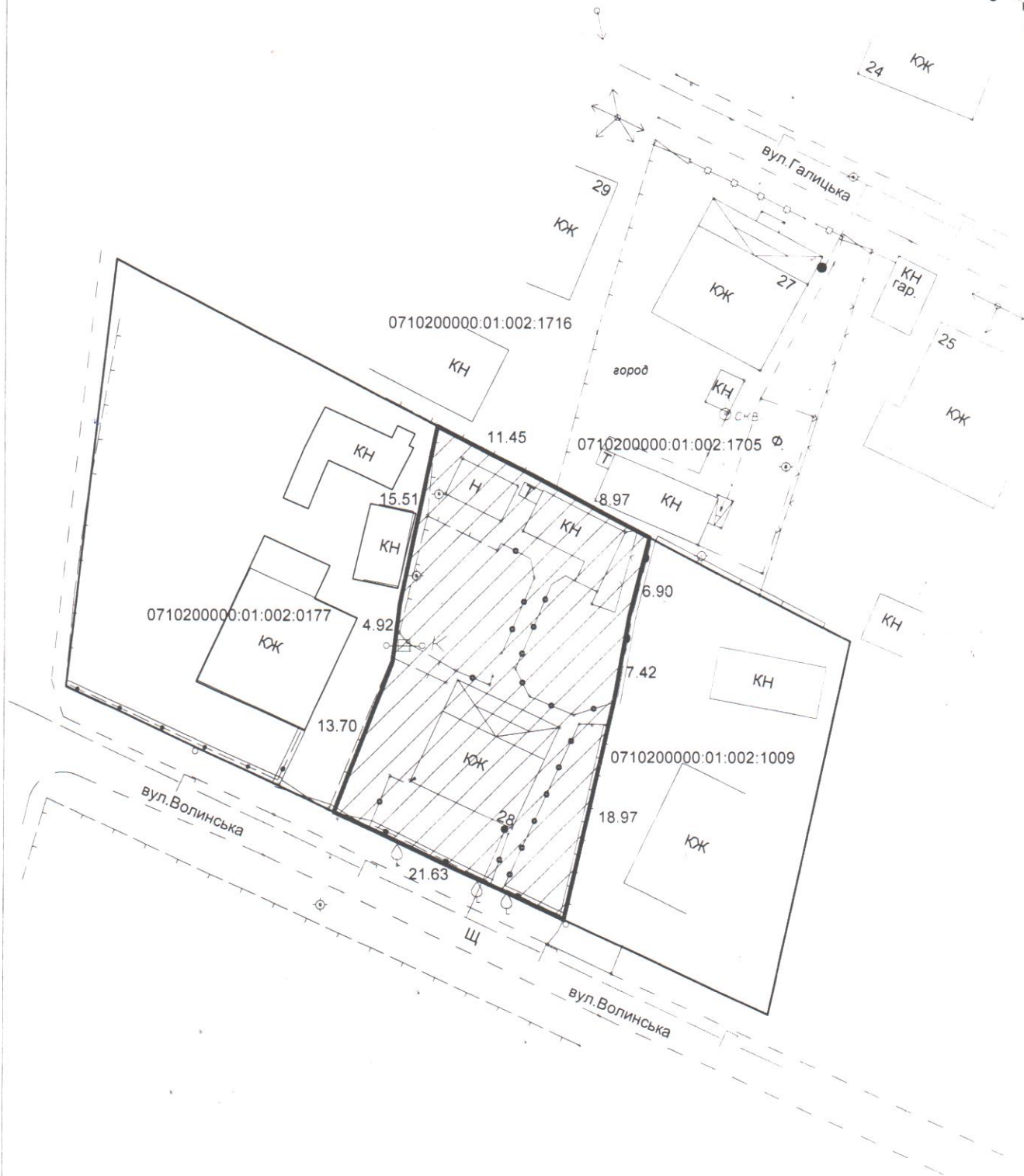


ПЛАН
ЗЕМЕЛЬНОЇ ДІЛЯНКИ
по вул. Волинська, 28




- земельна ділянка площею 0,0668 га.

Масштаб 1:500

КАДАСТРОВИЙ ПЛАН ЗЕМЕЛЬНОЇ ДІЛЯНКИ

0 7 1 0 2 0 0 0 0 0 : 0 1 : 0 0 2 : 0 2 5 5



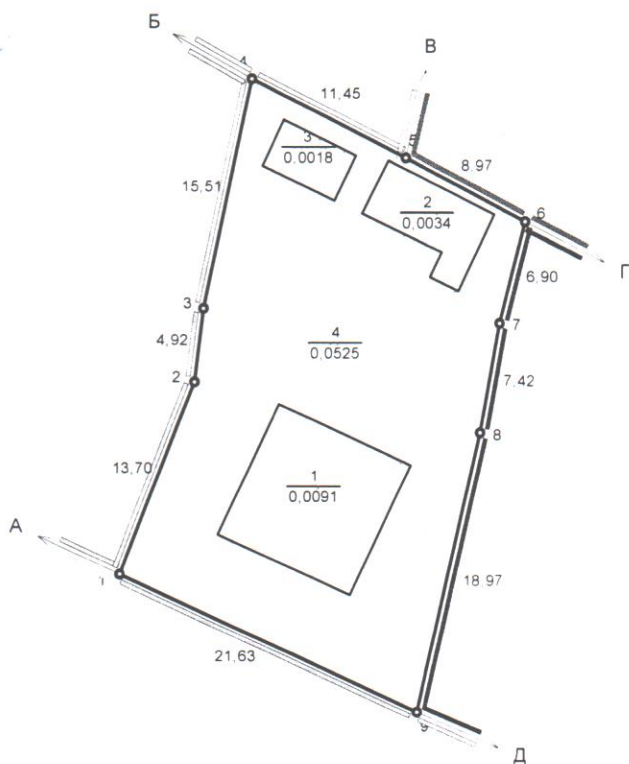
Категорія земель	землі житлової та громадської забудови
Цільове призначення	для будівництва і обслуговування житлового будинку, господарських будівель і споруд (присадибна ділянка)
Код цільового призначення	B.02.01
Площа, гектарів	0,0668

Пл ЕКСПЛІКАЦІЯ ЗЕМЕЛЬНИХ УГІДЬ

Всього земель, гектарів		У тому числі за земельними угіддями, гектарів
		007.01. Малоповерхова забудова
Площа земельної ділянки	0,0668	0,0668
в тому числі в зоні дії обмежень	0,0000	0,0000

КАТАЛОГ КООРДИНАТ

№ п/п	Номер знака	Відстань (м)	Координати СК63 (1)	
			X. (м)	Y. (м)
1	1		5627639.670	1356161.320
2	2	13.7	5627652.450	1356166.250
3	3	4.92	5627657.330	1356166.840
4	4	15.51	5627672.510	1356170.000
5	5	11.45	5627667.280	1356180.190
6	6	8.97	5627663.080	1356188.120
7	7	6.9	5627656.390	1356186.430
8	8	7.42	5627649.080	1356185.140
9	9	18.97	5627630.580	1356180.950
10	1	21.63	5627639.670	1356161.320



ОПИС МЕЖ

Від А до Б землі у власності гр. Сідловська Я.В. (кадастровий номер 0710200000:01:002::
 Б до В землі у власності гр. Майструк Н.С. (кадастровий номер 0710200000:01:002:1716);
 В до Г землі у власності гр. Демчук Л.Ф. (кадастровий номер 0710200000:01:002:1705);
 Г до Д землі у власності гр. Іванова Л.Н. (кадастровий номер 0710200000:01:002:1009);
 Д до А землі комунальної власності Володимирської міської ради (вул. Волинська)
 (кадастровий номер відсутній).

УМОВНІ ПОЗНАЧЕННЯ

- 1 Назва точки
- 21.63 Промір
- А Опис меж
- ↔ Межа земельної ділянки
- Межа контуру угіддя
- 0.0668 Площа угіддя (га)
- 1 Малоповерхова забудова
- 2 Малоповерхова забудова
- 3 Малоповерхова забудова
- 4 Малоповерхова забудова

Начальник	Гус С.М.		2024	Волинська область, м. Володимир, вул. Волинська, 28			
Виконав	Н. М. Бучко		2024				
				Технічна документація із землеустрою щодо встановлення (відновлення) меж земельної ділянки в натурі (на місцевості)	Масштаб:	Аркуш	Аркушів
					1 : 500	1	1
				Кадастровий план земельної ділянки	ДП "ЦЕНТР ДЗК"		