


Викопіювання з картографічних матеріалів  
м.Володимир Володимирського району Волинської області



земельна ділянка площею 0,0946 га Пухальський Д.Ю.

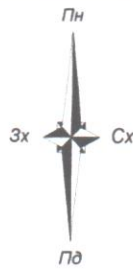
Виконав



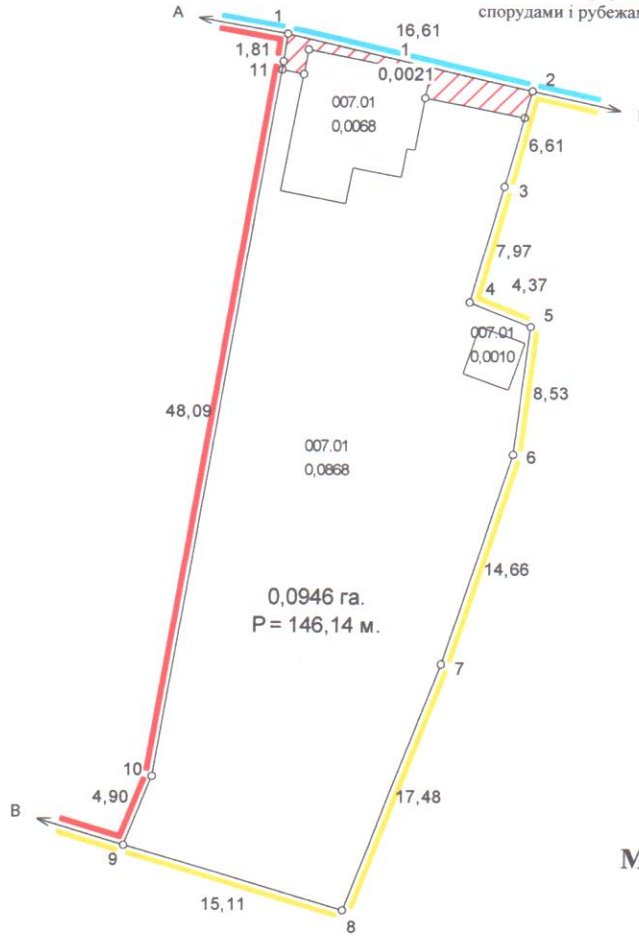
Д.О.Данкевич

# КАДАСТРОВИЙ ПЛАН (з додатками)

кадастровий номер: 0710200000:01:003: \_\_\_\_\_, площа 0,0946 га.



**Відомості про межові знаки та встановлення їх в натурі (на місцевості)**  
 3.8. Межові знаки не встановлюються, бо межі збігаються з природними та штучними лінійними спорудами і рубежами.



Масштаб: 1 : 500

## ЕКСПЛІКАЦІЯ ЗЕМЕЛЬНИХ УГІДЬ

Всього земель, гектарів		У тому числі за земельними угіддями, гектарів	
		007.01. Малоповерхова забудова	
Площа земельної ділянки	0,0946	0,0946	
в тому числі в зоні дії обмежень	0,0021	0,0021	

Умовні позначення

	Межі
	Межі контурів угідь
	Малоповерхова забудова
	Малоповерхова забудова
	Малоповерхова забудова
	01.05 Охоронна зона навколо (уздовж) об'єкта енергетичної системи

	Відомості про цільове призначення земельної ділянки
Категорія земель	землі житлової та громадської забудови
Цільове призначення	для будівництва і обслуговування житлового будинку, господарських будівель і споруд (присадибна ділянка)
Код цільового призначення	02.01
Площа, гектарів	0,0946

## Відомості про обмеження у використанні

№ контуру на плані	Назва	код	площа
1	Охоронна зона навколо (уздовж) об'єкта енергетичної системи	01.05	0,0021

Посада	Прізвище	Підпис	Дата
Розробив	ДАНКЕВИЧ ДМИТРО ОЛЕГОВИЧ		30.01.24
Перевіряв			30.01.24

гр. Пухальський Денис Юрійович  
 для будівництва і обслуговування житлового будинку, господарських будівель і споруд (присадибна ділянка)  
 Волинська область, м. Володимир, вул. Князя Олега, 42

Технічна документація із землеустрою щодо встановлення(відновлення) меж земельної ділянки в натурі (на місцевості)	Стадія	Аркуш	Аркушів
	ТД	1	2

0710200000:01:003: \_\_\_\_\_

ТзОВ "ТЕО-ЛЕНДС"

2024 р.