



Масштаб: 1 : 800

ЕКСПЛІКАЦІЯ ЗЕМЕЛЬНИХ УГІДЬ

Всього земель, гектарів		У тому числі за земельними угіддями, гектарів
		007.01. Малоповерхова забудова
Площа земельної ділянки	0,2500	0,2500
в тому числі в зоні дії обмежень	-	-

Умовні позначення

- Межі
- Межі контурів угідь
- Малоповерхова забудова
- Малоповерхова забудова
- Малоповерхова забудова
- Малоповерхова забудова
- Малоповерхова забудова
- Малоповерхова забудова
- Малоповерхова забудова
- Малоповерхова забудова

	Відомості про цільове призначення земельної ділянки
Категорія земель	землі житлової та громадської забудови
Цільове призначення	для будівництва і обслуговування житлового будинку, господарських будівель і споруд (присадибна ділянка)
Код цільового призначення	В.02.01
Площа, гектарів	0,2500

ОПИС МЕЖ

Від А до Б Землі загального користування (вул. Б.Хмельницького);  
 Б до В Землекористування гр. Красюк К.С.;  
 В до Г землі гр. Бадзюнь Н.М. (0720582802:02:001:0100);  
 Г до А землі гр. Фронц А.С. (0720582800:02:001:0060).




Відповідно до «Порядку ведення Державного земельного кадастру» затвердженого постановою Кабінету Міністрів України № 1051 від 17 жовтня 2012 року, обмеження (обтяження) на використання земельних ділянок - не виявлені.


Посада	Прізвище	Підпис	Дата	гр. Красюк Катерина Стахівна для будівництва та обслуговування житлового будинку, господарських будівель та споруд (присадибна ділянка) Волинська область, Володимирський район, с. Вожатин, вул. Богдана Хмельницького, 7		
Сектор			12.03.24			
Служба			12.03.24			
Служба			12.03.24			
Технічна документація із землеустрою щодо встановлення (відновлення) меж земельної ділянки в натурі (на місцевості)				Стадія	Аркуш	Аркушів
				ТД	1	2
0720582802:02:001: <u>0829</u>				Підприємець Олещук І. В.		
				2024 р.		





Умовні позначення:

-  межі земельної ділянки
-  зареєстровані земельні ділянки
-  межі адміністративно-територіального поділу

Замовник	Олещук І.В. * 2024	Волинська область, Володимирський район с. Вожатин, вул. Б. Хмельницького, 7			
Підприємство					Викопіювання із планово-картографічних матеріалів з відображеною земельною ділянкою
			ПР	1	
				підприємство Олещук І.В.	

