






Умовні позначення:

-  межі земельної ділянки
-  зареєстровані земельні ділянки
-  межі адміністративно-територіального поділу

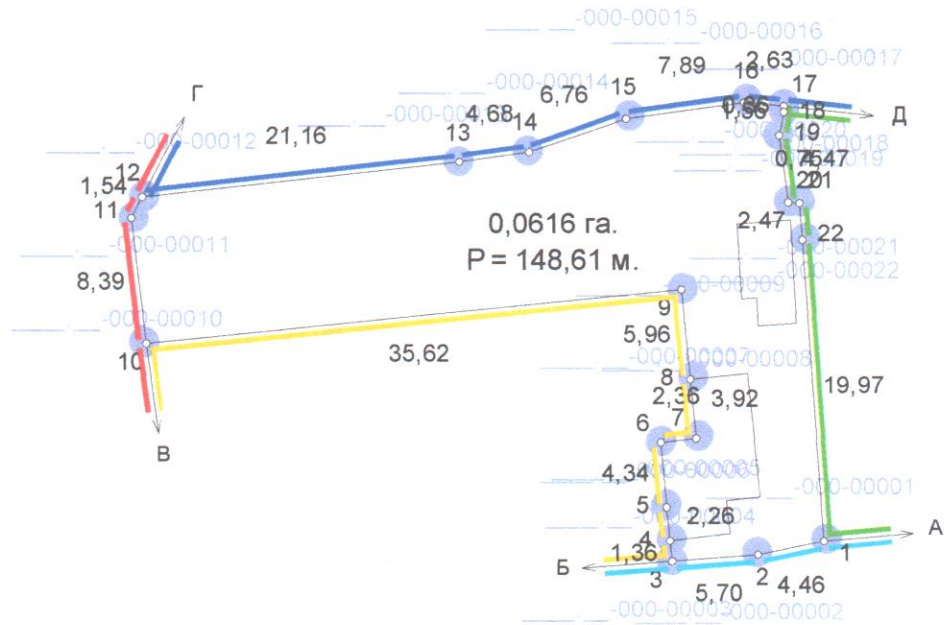
Підприємець	Олещук І.В.	2023
Сілав	Олещук І.В.	2023



Волинська область,
 м. Володимир, вул.Кожедуба, 3
 гр. Грисюк Юрій Богданович

Ситуаційна схема розміщення земельної ділянки

Стадія	Аркуш	Аркушів
ПР	1	1
 підприємець Олещук І.В.		



Масштаб: 1 : 500

Умовні позначення

- Межі
- Межі контурів угідь
- Малоповерхова забудова
- Малоповерхова забудова
- Малоповерхова забудова

ЕКСПЛІКАЦІЯ ЗЕМЕЛЬНИХ УГІДЬ

Всього земель, гектарів		У тому числі за земельними угіддями, гектарів	
		007.01. Малоповерхова забудова	
Площа земельної ділянки	0,0616	0,0616	
в тому числі в зоні дії обмежень	-	-	

ЕКСПЛІКАЦІЯ ЗЕМЕЛЬНИХ УГІДЬ
 (на момент розроблення землепорядної документації)

Всього земель, гектарів		У тому числі за земельними угіддями, гектарів	
		007.01. Малоповерхова забудова	
Площа земельної ділянки	0,0616	0,0616	
в тому числі в зоні дії обмежень	-	-	

Відповідно до «Порядку ведення Державного земельного кадастру» затвердженого постановою Кабінету Міністрів України № 1051 від 17 жовтня 2012 року, обмеження (обтяження) на використання земельних ділянок - не виявлені.

Посада	Прізвище	Підпис	Дата
Директор	Олещук І. В.		19.07.23
Розробив	Олещук І. В.		19.07.23
Перевірив			19.07.23

гр. Гідзінський Ігор Васильович
 для будівництва і обслуговування житлового будинку, господарських будівель і споруд (присадибна ділянка)
 Волинська область, м. Володимир, вул. Кожедуба, 3

Технічна документація із землеустрою щодо встановлення (відновлення) меж земельної ділянки в натурі (на місцевості)

Стадія	Аркуш	Аркуш
ТД	1	2

0710200000:04:004:0325