

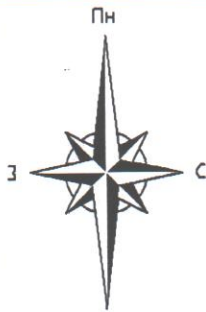


ПЛАН
ЗЕМЕЛЬНОЇ ДІЛЯНКИ
по вул. Сушкевича, 16



-  - земельна ділянка площею 0,0960 га.
-  - земельна ділянка, на якій діє обмеження площею 0,0350га.

Масштаб 1:500



КАДАСТРОВИЙ ПЛАН ЗЕМЕЛЬНОЇ ДІЛЯНКИ

0 7 1 0 2 0 0 0 0 0 : 0 1 : 0 0 2 : 0 2 5 7

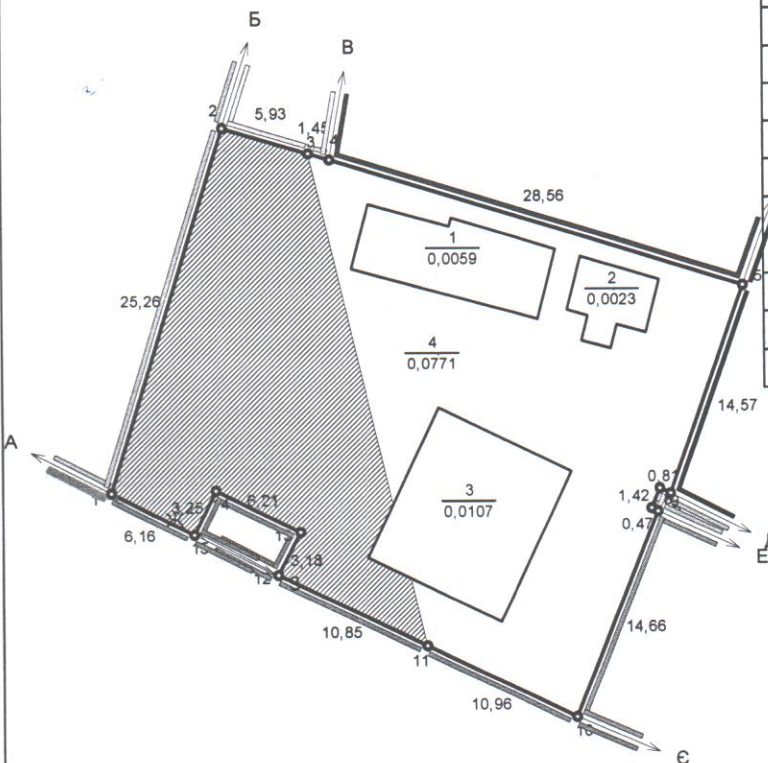
Категорія земель	землі житлової та громадської забудови
Цільове призначення	для будівництва і обслуговування житлового будинку, господарських будівель і споруд (присадибна ділянка)
Код цільового призначення	В.02.01
Площа, гектарів	0,0960

ЕКСПЛІКАЦІЯ ЗЕМЕЛЬНИХ УГІДЬ

Всього земель, гектарів		У тому числі за земельними угіддями, гектарів
		007.01. Малоповерхова забудова
Площа земельної ділянки	0,0960	0,0960
в тому числі в зоні дії обмежень	0,0350	0,0350

КАТАЛОГ КООРДИНАТ

№ п/п	Номер знака	Відстань (м)	Координати СК63 (1)	
			X, (м)	Y, (м)
1	1		5627522,370	1356492,510
2	2	25,26	5627546,480	1356500,050
3	3	5,93	5627544,750	1356505,720
4	4	1,45	5627544,330	1356507,110
5	5	28,56	5627536,010	1356534,430
6	6	14,57	5627522,290	1356529,540
7	7	0,81	5627522,630	1356528,810
8	8	1,42	5627521,330	1356528,250
9	9	0,47	5627521,130	1356528,680
10	10	14,66	5627507,530	1356523,220
Г 11	11	10,96	5627512,270	1356513,340
12	12	10,85	5627516,960	1356503,560
13	13	3,18	5627519,780	1356505,040
14	14	6,21	5627522,530	1356499,470
15	15	3,25	5627519,620	1356498,020
16	1	6,16	5627522,370	1356492,510



земельна ділянка, на якій діє обмеження

ОПИС МЕЖ

Від А до Б землі комунальної власності Володимирської міської ради (вул. Родини Тобілевичів) (кадастровий номер відсутній);
 Б до В землекористування гр. Швець Т.М. (кадастровий номер відсутній);
 В до Г землі у власності гр. Швець Т.М. (кадастровий номер 0710200000:01:002:2619);
 Г до Д землі у власності гр. Мартинюк А. А. (кадастровий номер 0710200000:01:002:7134);
 Д до Е земельна ділянка спільного користування (кадастровий номер відсутній);
 Е до Є землі у власності гр. Мартинюк А.А. (кадастровий номер 0710200000:01:002:7134);
 Є до Ж землі комунальної власності Володимирської міської ради (вул. Сушкевича) (кадастровий номер відсутній);
 Ж до З землекористування гр. Гендес Г.Г. (кадастровий номер відсутній);
 З до А землі комунальної власності Володимирської міської ради (вул. Сушкевича) (кадастровий номер відсутній).

УМОВНІ ПОЗНАЧЕННЯ

- 1 Назва точки
- 14,57 Промір
- А Опис меж
- Межа земельної ділянки
- Межа контуру угіддя
- 0,0960 Площа угіддя (га)
- 1 Малоповерхова забудова
- 2 Малоповерхова забудова
- 3 Малоповерхова забудова
- 4 Малоповерхова забудова

Начальник	Гус С.М.		20.03.24
Виконав	Н. М. Бучко		20.03.24

Волинська область, м. Володимир, вул. Сушкевича, 16

Технічна документація із землеустрою щодо встановлення (відновлення) меж земельної ділянки в натурі (на місцевості)	Масштаб:	Аркуш	Аркушів
	1 : 500	1	1

Кадастровий план земельної ділянки

ДП "ЦЕНТР ДЗК"