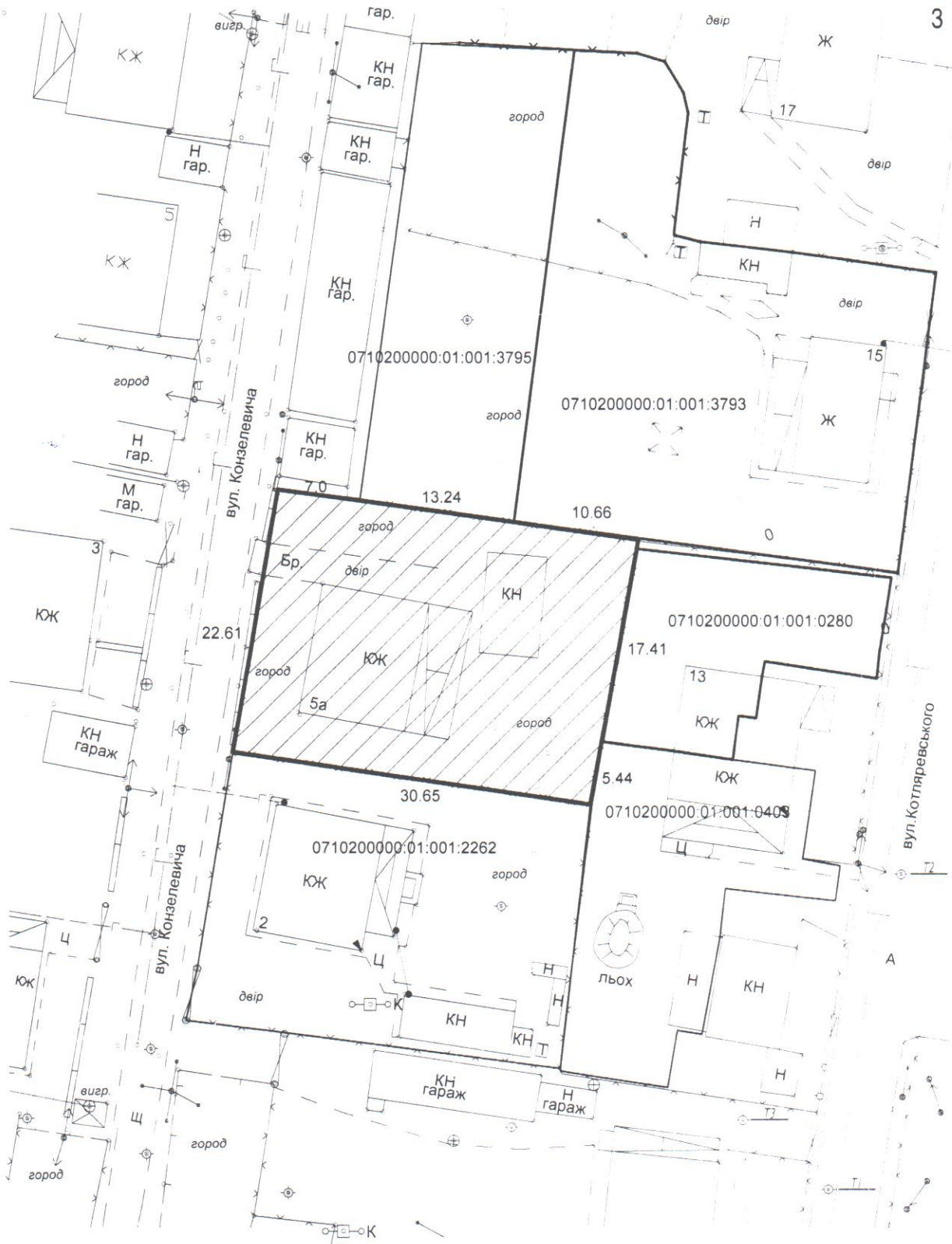


ПЛАН
ЗЕМЕЛЬНОЇ ДІЛЯНКИ
по вул. Конзелевича, 5а

ПН

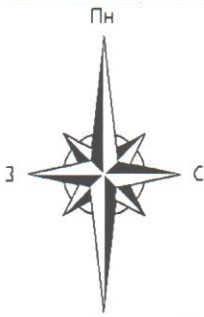
ПД

3



- земельна ділянка площею 0,0700 га.

Масштаб 1:500



КАДАСТРОВИЙ ПЛАН ЗЕМЕЛЬНОЇ ДІЛЯНКИ

0 7 1 0 2 0 0 0 0 0 : 0 1 : 0 0 1 : 0 2 7 2

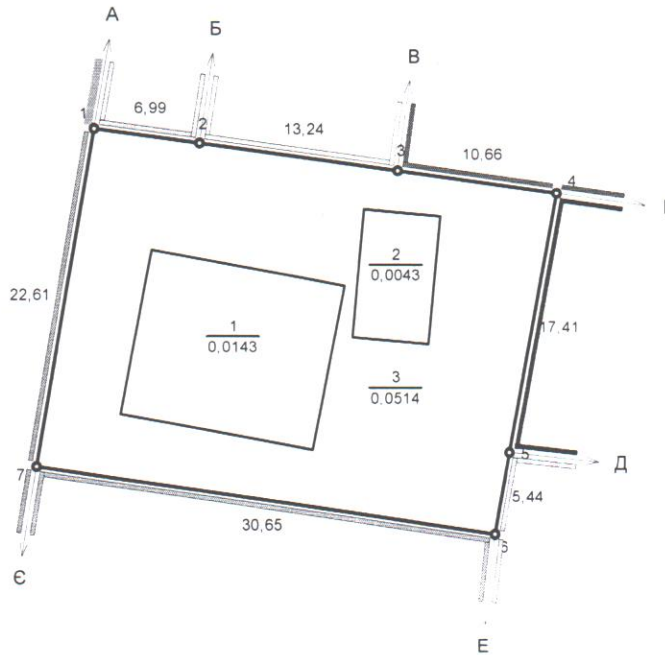
Категорія земель	землі житлової та громадської забудови
Цільове призначення	для будівництва і обслуговування житлового будинку, господарських будівель і споруд (присадибна ділянка)
Код цільового призначення	В.02.01
Площа, гектарів	0,0700

ЕКСПЛІКАЦІЯ ЗЕМЕЛЬНИХ УГІДЬ

Всього земель, гектарів		У тому числі за земельними угіддями, гектарів
		007.01. Малоповерхова забудова
Площа земельної ділянки	0,0700	0,0700
в тому числі в зоні дії обмежень	0,0000	0,0000

КАТАЛОГ КООРДИНАТ

№ п/п	Номер знака	Відстань (м)	Координати СК63 (1)	
			X. (м)	Y. (м)
1	1		5626889.820	1357556.350
2	2	6.99	5626888.890	1357563.280
3	3	13.24	5626887.090	1357576.400
4	4	10.66	5626885.600	1357586.960
5	5	17.41	5626868.460	1357583.880
6	6	5.44	5626863.110	1357582.920
7	7	30.65	5626867.520	1357552.590
8	1	22.61	5626889.820	1357556.350



ОПИС МЕЖ

Від А до Б землі комунальної власності Володимирської міської ради (кадастровий номер відсутній);
 Б до В землі у власності гр. Стрилюк В.Я. (кадастровий номер 0710200000:01:001:3795);
 В до Г землі у власності гр. Стрилюк В.Я. (кадастровий номер 0710200000:01:001:3793);
 Г до Д землі у власності гр. Шпур І.А. (кадастровий номер 0710200000:01:001:0280);
 Д до Е землі у власності гр. Хлопцева Л.В. (кадастровий номер 0710200000:01:001:0403);
 Е до Є землі у власності гр. Ляшенко О.В. (кадастровий номер 0710200000:01:001:2262);
 Є до А землі комунальної власності Володимирської міської ради (вул. Конзелевича) (кадастровий номер відсутній).

УМОВНІ ПОЗНАЧЕННЯ

- 1 Назва точки
- 30.65 Промір
- А Опис меж
- ↔ Межа земельної ділянки
- ▭ Межа контуру угіддя
- 0,0700 Площа угіддя (га)
- 1 Малоповерхова забудова
- 2 Малоповерхова забудова
- 3 Малоповерхова забудова

Начальник	Гус С.М.	<i>[Signature]</i> -2024	Волинська область, м. Володимир, вул. Конзелевича, 5а		
Виконав	Н. М. Бучко	<i>[Signature]</i> - 2024			
Технічна документація із землеустрою щодо встановлення (відновлення) меж земельної ділянки в натурі (на місцевості)			Масштаб:	Аркуш	Аркушів
			1 : 500	1	1
Кадастровий план земельної ділянки			ДП "ЦЕНТР ДЗК"		