

Умовні позначення:

1:1000

- 1 - номер поворотної точки меж земельної ділянки
- 106.05 - лінійні проміри між поворотними точками меж земельної ділянки (м)
- 217.42 - пункти геодезичних мереж згущення



гр. Януш Олена Петрівна
 Волинська область, Володимирський район,
 с. Воцатин, вул. Пилипа Мельника, 34

Стадія	Аркуш	Аркушів
п	1	1

Матеріали польових топографо-геодезичних робіт



підприємець
 Олещук І.В.

у Покупця

о можливість

ми будівлями

з надвірними

ми, сервітутів

ребуває, щод

утного фонду

еобладнань у

них інтересів

х Продавця

для сторони

ення договору

ови договору

ямований на

без будь-яких

ться купівлі

договору і не

й будинок з

мунальних та

едоліків, які

м на момент

о будинку з

оронами, їм

ом. Таке ж

нотаріально

су України

. 81,93,103-

чужується,

я предмету

ією сім'єю

у справах

е державне

дприємство

асне бюро

нтаризації

ОВАНО

му реєстрі

еруком мій-

3629

олодимир

, а також

перевірено.

і.




4коп.

с

Дієний




Умовні позначення:

-  межі земельної ділянки
-  зареєстровані земельні ділянки
-  межі адміністративно-територіального поділу

Підприємець	Олещук І.В.	2024
		

Волинська область, Володимирський район
с. Воцатин, вул. Пилипа Мельника, 34

Викопіювання із планово-картографічних матеріалів з відображеною земельною ділянкою	Стадія	Аркуш	Аркушів
	ПР	1	1
 підприємець Олещук І.В.			