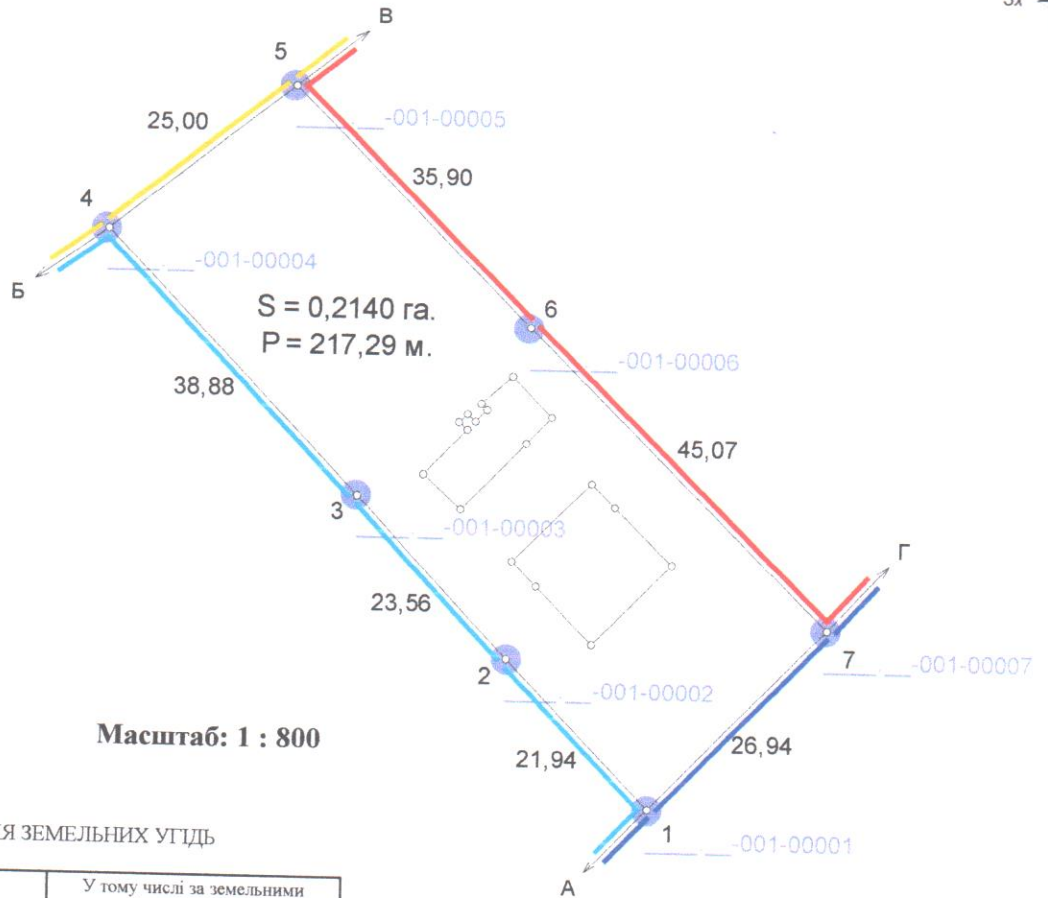


КАДАСТРОВИЙ ПЛАН (з додатками)
 кадастровий номер: 0720581601:01:001: 1243, площа 0,2140 га.



Масштаб: 1 : 800

ЕКСПЛІКАЦІЯ ЗЕМЕЛЬНИХ УГІДЬ

Всього земель, гектарів		У тому числі за земельними угіддями, гектарів
		007.01. Малоповерхова забудова
Площа земельної ділянки	0,2140	0,2140
в тому числі в зоні дії обмежень	-	-

- Умовні позначення
- Межі
 - Межі контурів угідь
 - КЖ Малоповерхова забудова
 - КН Малоповерхова забудова
 - ДАМИ Малоповерхова забудова

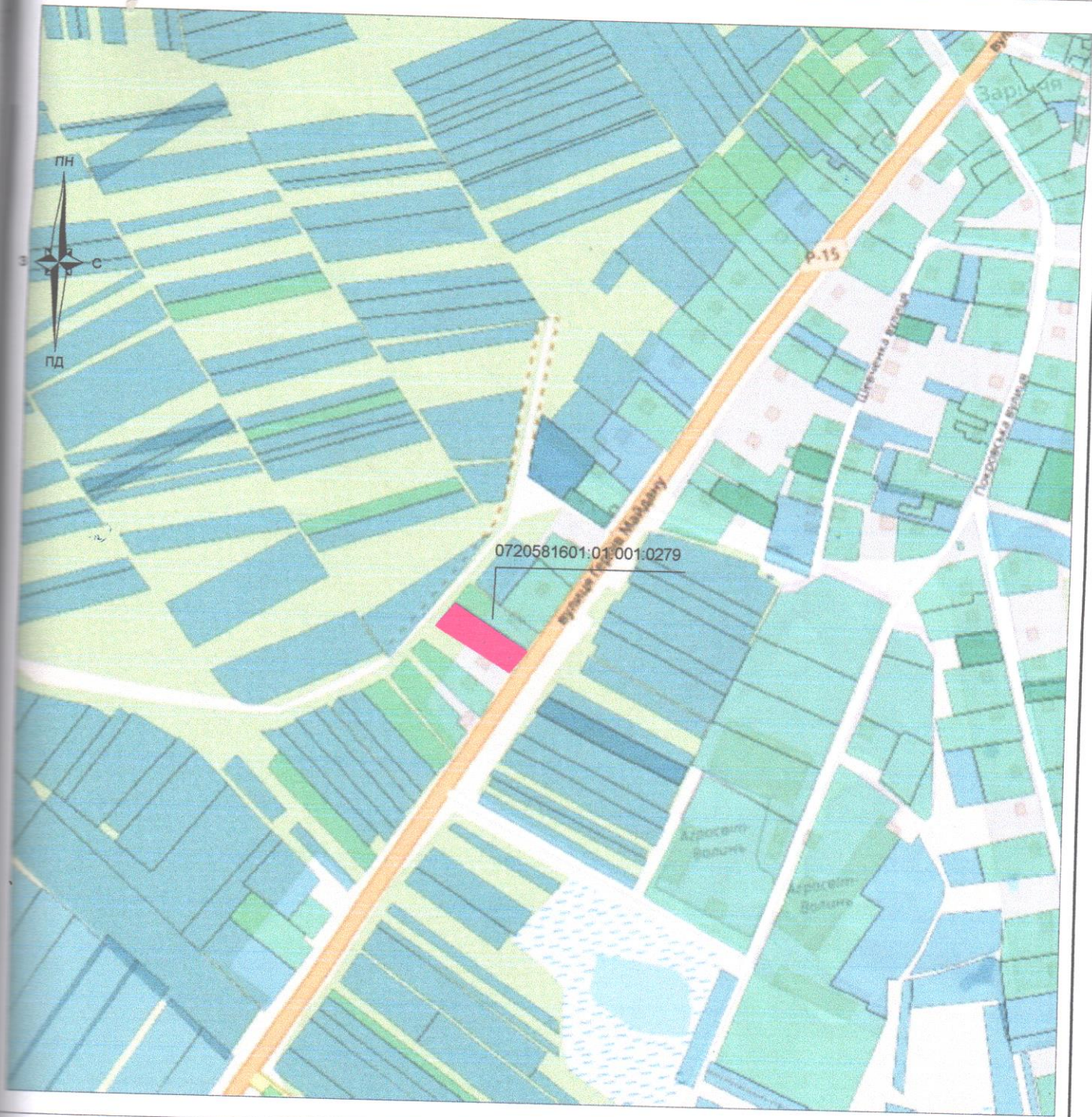
	Відомості про цільове призначення земельної ділянки
Категорія земель	землі житлової та громадської забудови
Цільове призначення	для будівництва і обслуговування житлового будинку, господарських будівель і споруд (присадибна ділянка)
Код цільового призначення	В.02.01
Площа, гектарів	0,2140

ОПИС




Від А до Б землі гр. Лукашевич В.М. (0720581601:01:001:0121);
 Б до В Землі міської ради;
 В до Г землі гр. Бунда С.В. (0720581601:01:001:0279);
 Г до А Землі загального користування (вул. Г.Майдану).

Відповідно до «Порядку ведення Державного земельного кадастру» затвердженого постановою Кабінету Міністрів України № 1051 від 17 жовтня 2012 року, обмеження (обтяження) на використання земельних ділянок - не виявлені.

Посада *	КРАНА	Прізвище	Підпис	Дата	гр. Бондарук Галина Володимирівна, гр. Бондарук Наталія Леоніівна для будівництва та обслуговування житлового будинку, господарських будівель та споруд (присадибна ділянка) Волинська область, Володимирський район, с. Заріччя, вул. Героїв Майдану, 50	Технічна документація із землеустрою щодо встановлення (відновлення) меж земельної ділянки в натурі (на місцевості)	Стадія	Аркуш	Аркушів
Директор	Підприємець			28.11.23			ТД	1	2
Розробив	ОЛЕЩУК Ірина			28.11.23					
Перевірив	Василівна			28.11.23					
						0720581601:01:001: <u>1243</u>	Підприємець Олещук І.В. 2023 р.		



Умовні позначення:

-  межі земельної ділянки
-  зареєстровані земельні ділянки
-  межі адміністративно-територіального поділу

Олещук І.В. 2023




Волинська область, Володимирський район

с. Заріччя, вул. Радянська, 50

Викопіювання із планово-картографічних матеріалів з відображеною земельною ділянкою

Стадія	Аркуш	Аркушів
ПР	1	1

 підприємець
Олещук І.В.