




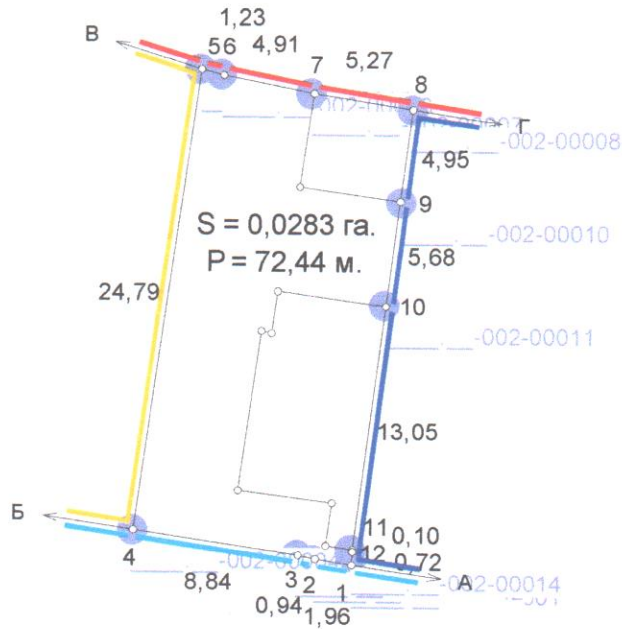
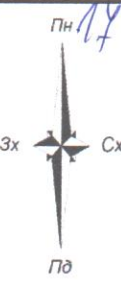


Умовні позначення:

-  межі земельної ділянки
-  зареєстровані земельні ділянки
-  межі адміністративно-територіального поділу

Підприємець	Олещук І.В.	2023	Волинська область, Володимирський район м. Володимир, вул. Незалежності, 6			
			Викопіювання із планово-картографічних матеріалів	Стадія	Аркуш	Аркушів
			з відображеною земельною ділянкою	ПР	1	1
			 підприємець Олещук І.В.			

КАДАСТРОВИЙ ПЛАН (з додатками)
 кадастровий номер: 0710200000:01:002: 0246 площа 0,0283 га.



ЕКСПЛІКАЦІЯ ЗЕМЕЛЬНИХ УГІДЬ

Масштаб: 1 : 400

Всього земель, гектарів		У тому числі за земельними угіддями, гектарів	
		007.01. Малоповерхова забудова	
Площа земельної ділянки	0,0283	0,0283	
в тому числі в зоні дії обмежень	-	-	

Умовні позначення

	Межі
	Межі контурів угідь
	Малоповерхова забудова
	Малоповерхова забудова
	Малоповерхова забудова

	Відомості про цільове призначення земельної ділянки
Категорія земель	землі житлової та громадської забудови
Цільове призначення	для будівництва і обслуговування житлового будинку, господарських будівель і споруд (присадибна ділянка)
Код цільового призначення	В.02.01
Площа, гектарів	0,0283

ОПИС

Від А до Б Землі загального користування (вул. Незалежності);
 Б до В землі гр. Кравчук Е.Г. (0710200000:01:002:0040);
 В до Г Землі загального користування (грунтова дорога);
 Г до А землі гр. Кирилова І.Я..

Відповідно до «Порядку ведення Державного земельного кадастру» затвердженого постановою Кабінету Міністрів України № 1051 від 17 жовтня 2012 року, обмеження (обтяження) на використання земельних ділянок - не виявлені.

Посада	Прізвище	Підпис	Дата	гр. Кирильчук Андрій Євгенович, гр. Кирильчук Ярослав Євгенович для будівництва та обслуговування житлового будинку, господарських будівель та споруд (присадибна ділянка) Волинська область, м. Володимир, вул. Незалежності, 6	Стадія	Аркуш	Аркушів
Директор			12.10.23		ТД	1	2
Присадивник			12.10.23				
Присадивник			12.10.23				
Технічна документація із землеустрою щодо встановлення (відновлення) меж земельної ділянки в натурі (на місцевості)				0710200000:01:002: <u>0246</u>	Підпріємець Олещук І.В. 2023 р.		

