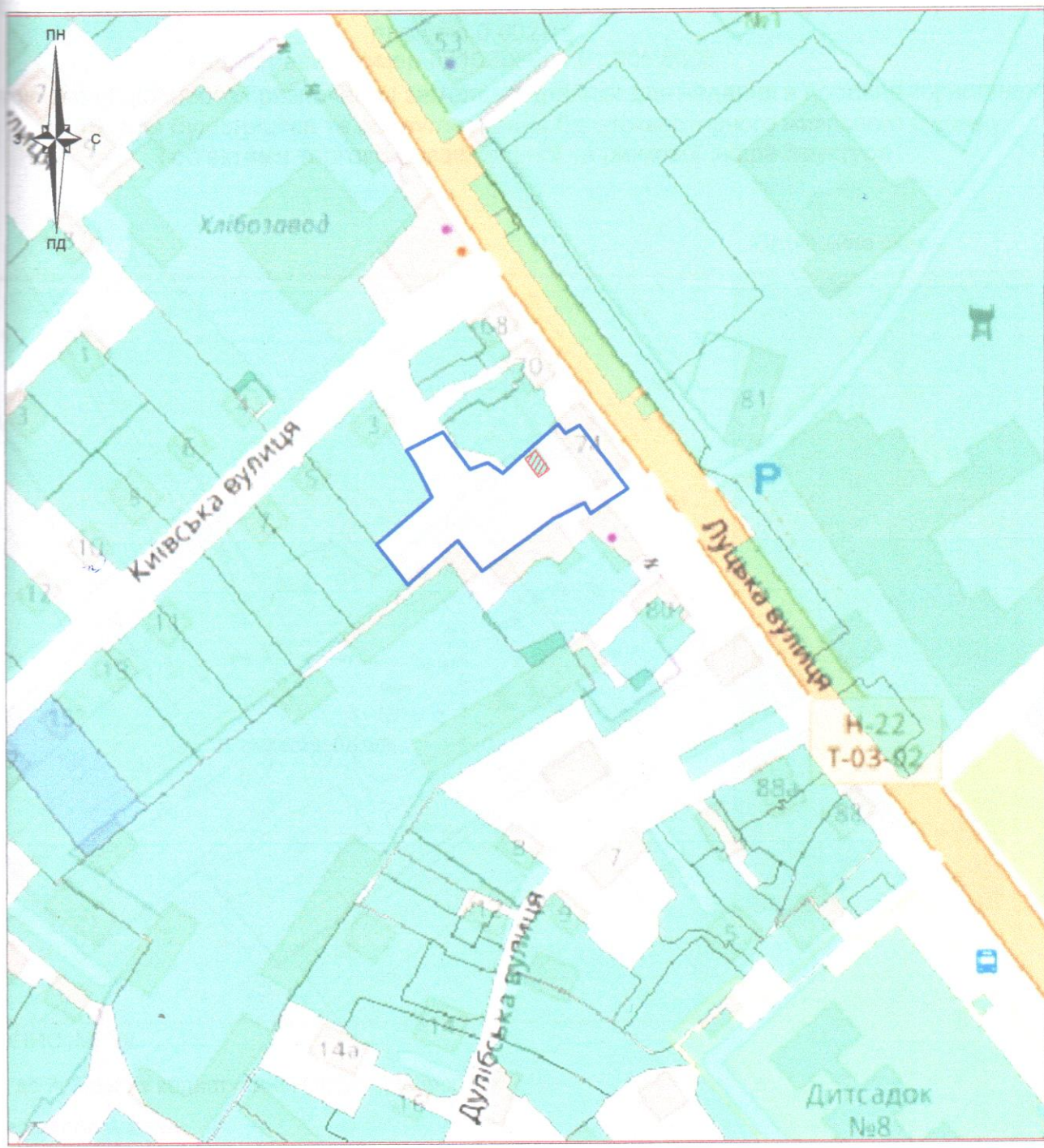


ельної ді
о управл
му Голо
ння держ
аконодав
лянки по
верженн
ої ділянк
тійну ком
комунал
ГАНЮБ



Умовні позначення:



-місце розташування земельної ділянки з к.н. 0710200000:01:005:5608

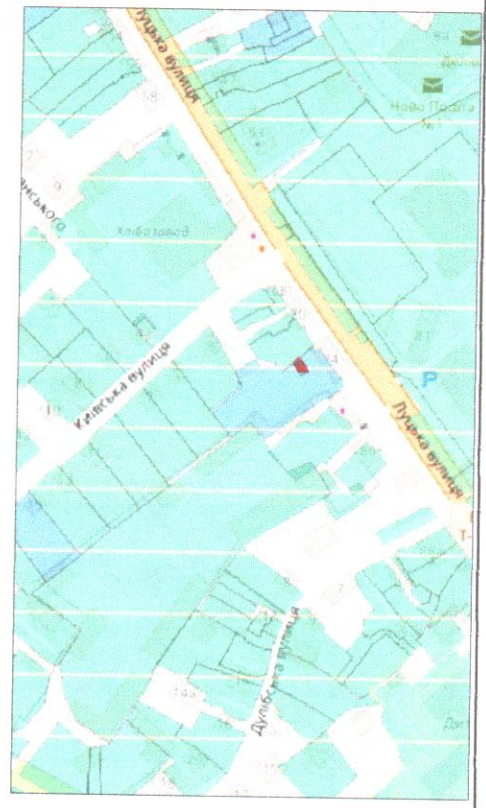
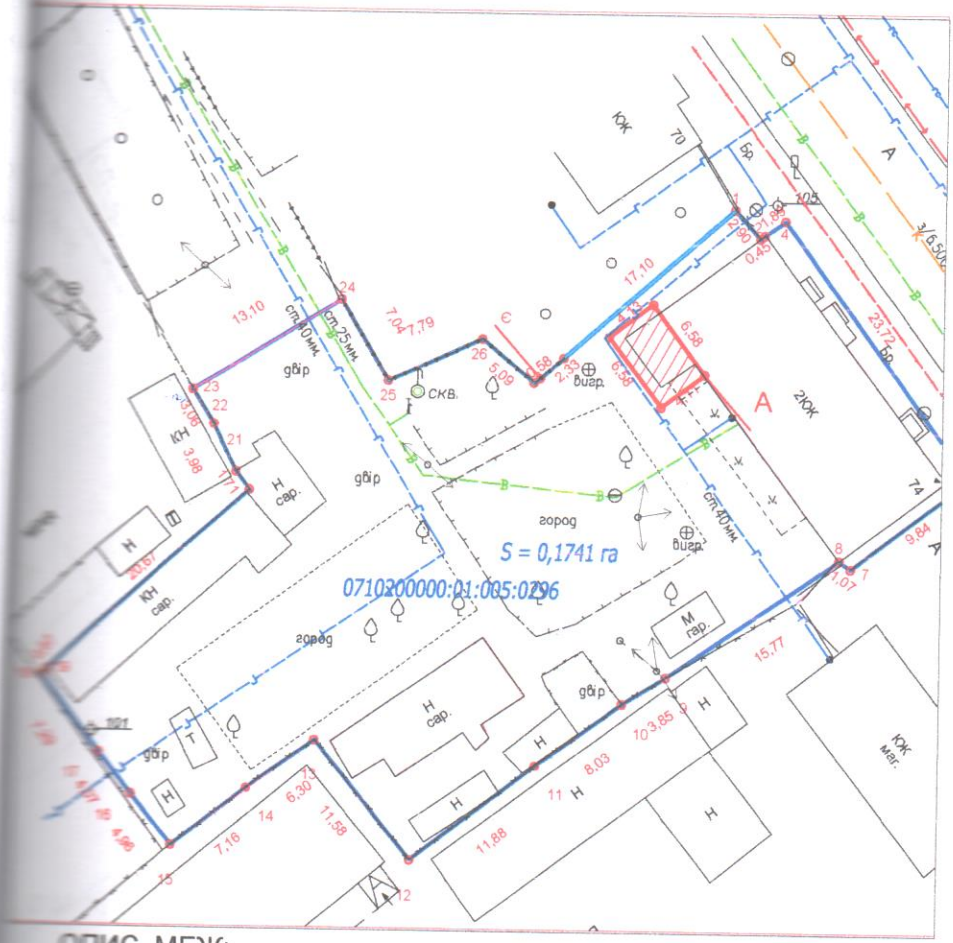
Підприємець: Олещук І.В. 2023
 Меслив: Семенюк П.М. 2023

Волинська область, м. Володимир, вул. Луцька, 74 ОСББ "Добробут +" для будівництва та обслуговування багатоквартирного житлового будинку з об'єктами торгово-розважальної та ринкової інфраструктури			
Викопіювання із планово-картографічних матеріалів з відображеною земельною ділянкою	Стадія	Аркуш	Аркушів
	ПР	1	1
		підприємець Олещук І.В.	

План надання земельної ділянки
Об'єднанню співвласників багатоквартирного будинку № 74 по вул. Луцькій "Добробут+"
площею 0,0027га
кадастровий номер 0710200000:01:005:5608

МЕТОЮ зміни цільового призначення земельної ділянки для надання в постійне користування
02.10- для будівництва та обслуговування багатоквартирного житлового будинку
з об'єктами торгово-розважальної та ринкової інфраструктури

Ситуаційна схема



ОПИС МЕЖ:

А до А Землі в користуванні ОСББ "Добробут+"

УМОВНІ ПОЗНАЧЕННЯ:

-  - межа земельної ділянки
-  - межа території ОСББ "Добробут+"

Форма власності	Цільове використання	Категорія земель	Всього кв.м.	Код та назва земельних ділянок угідь згідно КВЗУ	
				Код	Назва
комунальна	02.07	землі житлової та громадської забудови	20	007.01-	Малоповерхова забудова
				20	

Підпис: **Олещук Ірина Василівна**
Семенюк П.М.

План земельної ділянки
масштаб довільний

ПІДПРИЄМЕЦЬ
ОЛЕЩУК ІРИНА ВАСИЛІВНА
2023 рік