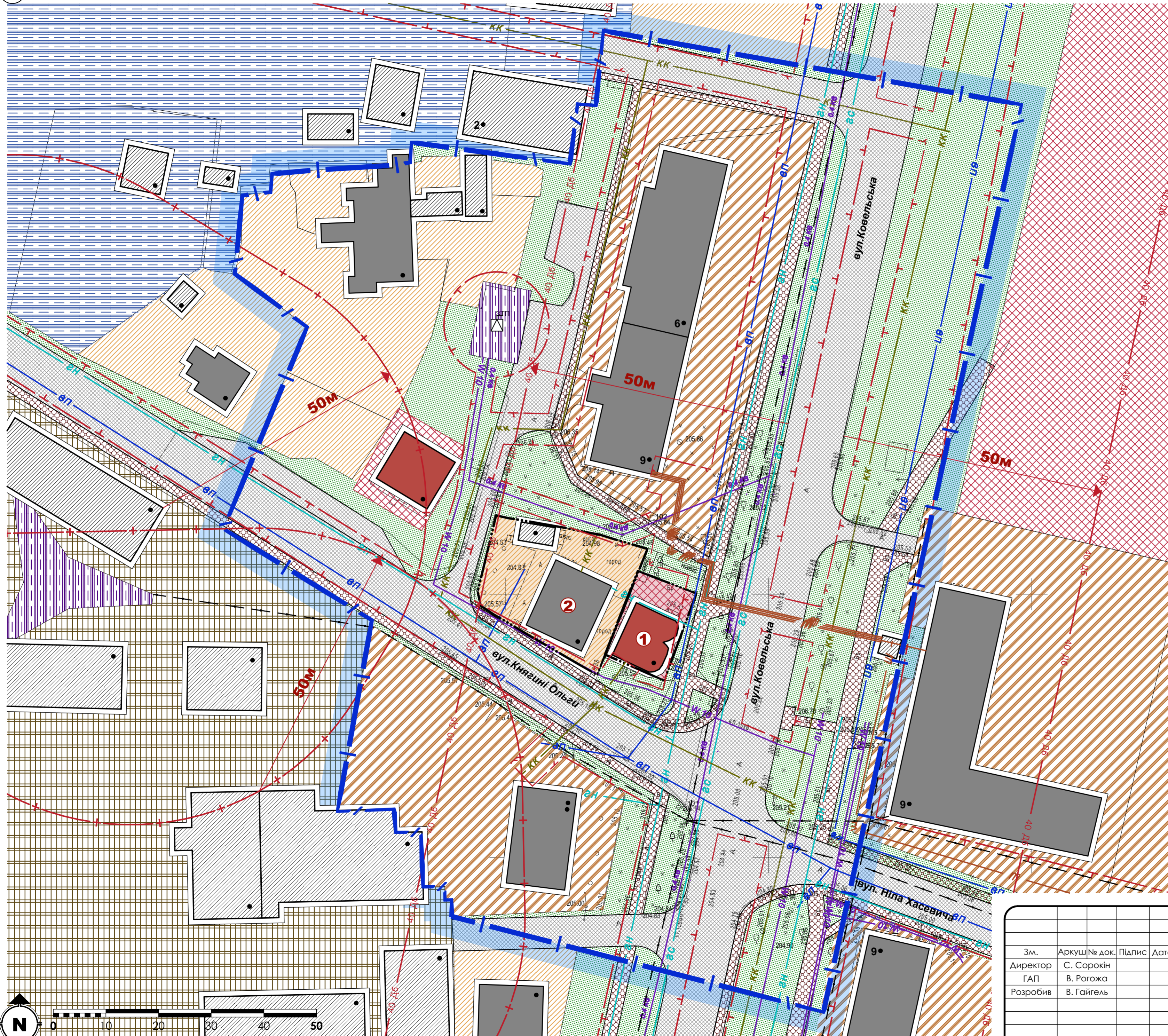


**УМОВНІ ПОЗНАЧЕННЯ**

[Symbol]	адміністративна межа міста
[Symbol]	території промислового призначення
[Symbol]	території складів, баз, транспортних організацій
[Symbol]	території комунального призначення
[Symbol]	резервні промислово-складські території
[Symbol]	території сільськогосподарського виробництва
[Symbol]	магістральні вулиці
[Symbol]	житлові вулиці
[Symbol]	об'їзна дорога
[Symbol]	мости шляхопроводи
[Symbol]	відвод залізниці
[Symbol]	гілка залізниці, що демонтується
[Symbol]	території житлової садибної забудови
[Symbol]	території житлової малопов. кварт. забуд.
[Symbol]	території житлової багатопов. забудови
[Symbol]	резервні житлові території
[Symbol]	території громадс., лікув. та навч. закладів
[Symbol]	території комерційних об'єктів
[Symbol]	території об'єктів придорожного сервісу
[Symbol]	реконст. садибної забудови до багатопов.
[Symbol]	зелені насадження загал. користування
[Symbol]	лісопарки
[Symbol]	заплава річки
[Symbol]	кладовище
[Symbol]	кладовище закрите
[Symbol]	сакральні об'єкти
[Symbol]	пам'ятки архітектури
[Symbol]	межа охоронної зони пам'ятки архітектури
[Symbol]	межа держ. істор.-культ-го зап. "Стародавній Володимир"
[Symbol]	межа зони регулювання забудови
[Symbol]	межа археологічної зони
[Symbol]	межа зони історичного ареалу
[Symbol]	санітарно-захисні зони
[Symbol]	межа затоплення повеневими водами
[Symbol]	шумозахисний екран
[Symbol]	об'єкти передбачені на внос
[Symbol]	автомобільні стоянки
[Symbol]	Межа території на яку розробляється детальний план території
[Symbol]	Межа ділянки

				<b>Замовник:</b> Володимирська міська рада		
				Детальний план території обмеженої вулицями Ковельська та Княгині Ольги, у м.Володимирі, Волинської області для визначення граничних параметрів забудови та режимів використання території		
Зм.	Аркуш	№ док.	Підпис	Дата		
Директор	С. Сорокін					
ГАП	В. Рогожа					
Розробив	В. Гайгель					
					<b>Детальний план території</b>	
					Стадія	Аркуш
					<b>ДПТ</b>	<b>1</b>
					Аркушів	<b>10</b>
					<b>ТЗОВ "АМ ХОРС"</b>	
					Сертифікат: серія АА №002234	
					Схема розташування території в планувальній структурі населеного пункту М1:5 000	





ЕКСПЛІКАЦІЯ		
№	Найменування	Примітка
1	Будівля торгівлі	існуюч.
2	Квартирний житловий будинок	існуюч.

УМОВНІ ПОЗНАЧЕННЯ	
Існуючі	Найменування
	Межа території на яку розробляється детальний план території
	Межа ділянки
	Територія житлової садибної забудови
	Територія житлової багатоквартірної забудови
	Територія громадської забудови
	Територія виробничої забудови
	Територія інженерної інфраструктури
	Територія транспортної інфраструктури
	Територія зелених насаджень загального користування
	Замощення доріг та проїздів

Будівлі та споруди	
	Житловий будинок
	Громадська будівля
	Нежитлова будівля

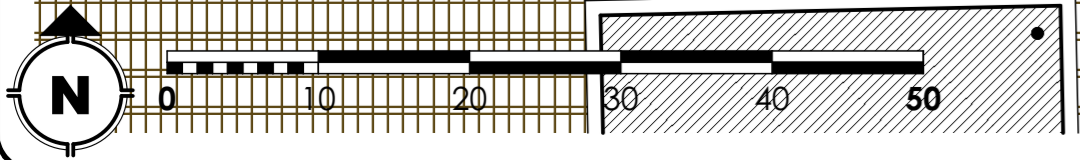
Об'єкти інженерного забезпечення	
	Повітряна ЛЕП ** кВ
	Кабельна лінія електропередач 10 кВ
	Комплектна трансформаторна підстанція (КТП)
	Мережа господарського-питного водопроводу
	Самопливна каналізаційна мережа комунальної каналізації
	Газопровід низького тиску
	Газопровід середнього тиску
	Теплова мережа з водяним теплоносієм

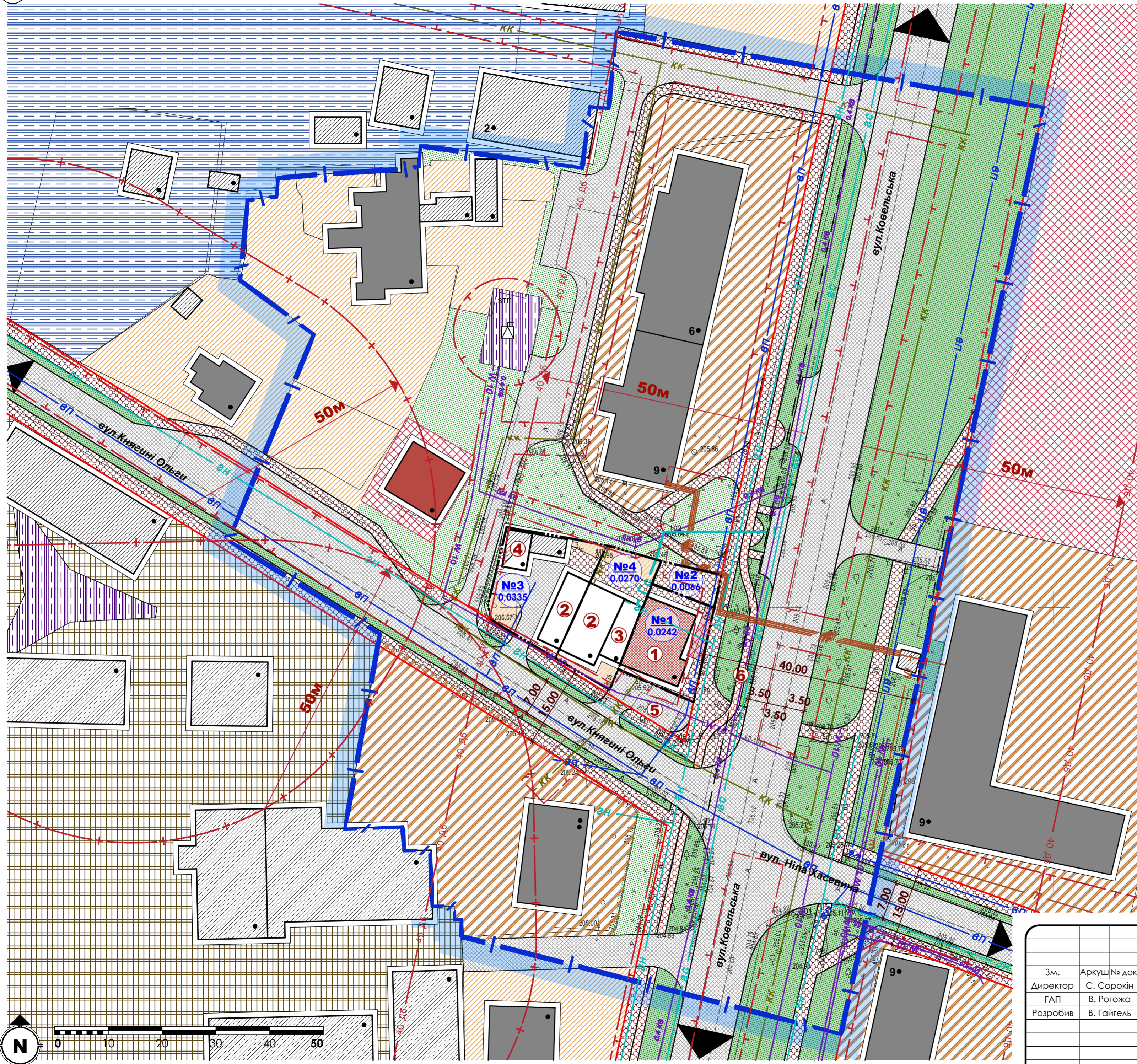
Планувальні обмеження	
	Охоронна зона (крім охоронної зон навколо пам'яток культурної спадщини)
	Санітарно-захисна зона
	Зона акустичного впливу

**ПРИМІТКА:**  
 1. Згідно ст.37 Закону України "Про автомобільні дороги", будівництво споруд, комплексів дорожнього сервісу, автозаправних станцій, прокладання інженерних мереж та виконання інших робіт у межах смуги відведення автомобільних доріг здійснюється за погодженням з органами державного управління автомобільними дорогами та відповідними державними органами з безпеки дорожнього руху в порядку, передбаченому законодавством та відповідними нормами.  
 2. Інженерні мережі нанесено схематично. При виконанні земельних і інших будівельних робіт обов'язково викликати спеціаліста-інженера відповідної служби-власника даних інженерних мереж.  
 3. Проектована транспортна мережа частково передбачається по земельних ділянках, які перебувають у приватній чи державній власності, тому пропонується узгодити з власниками та балансоутримувачами даних земельних ділянок використання даної території для облаштування транспортної мережі проектованої території, встановивши право земельного сервіту на частини цих земельних ділянок.  
 4. Конфігурація та площа будівель може уточнюватись на наступних стадіях проектування, за умови дотримання нормативної щільності та висотності проектованої забудови, пожежних та санітарних розривів.

Зм.	Аркуш/№ док.	Підпис	Дата
Директор	С. Сорокін		
ГАП	В. Рогожа		
Розробив	В. Гайгель		

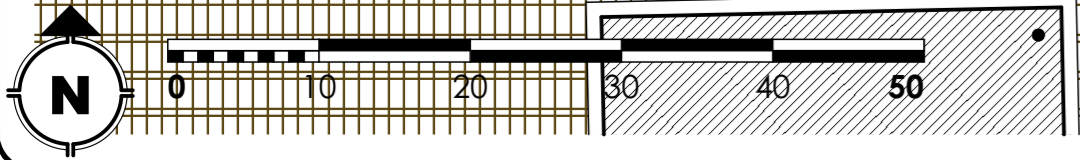
Замовник: Володимирська міська рада			
Детальний план території обмеженої вулицями Ковельська та Княгині Ольги, у м.Володимирі, Волинської області для визначення граничних параметрів забудови та режимів використання території			
<b>Детальний план території</b>		Стадія	Аркуш
		ДПТ	2
		Аркушів	10
Схема сучасного використання території та схема існуючих обмежень у використанні земель м 1:500		<b>ТЗОВ "АМ ХОРС"</b> Сертифікат: серія АА №002234	





ЕКСПЛІКАЦІЯ		
№	Найменування	Примітка
1	Будівля торгівлі (142 м²)	реконстр.
2	Блоковий житловий будинок	реконстр.
3	Житловий будинок (добудова)	реконстр.
4	Будівля гаражу	проект
5	Заїзд та майданчик для вигрузки товару	проект
6	Велодоріжка, попередньо запроєктована	проект

УМОВНІ ПОЗНАЧЕННЯ		
Існуючі	Проект.	Найменування
<b>Адміністративні межі територій</b>		
		Межа території на яку розробляється детальний план території
		Межа ділянки
<b>Функціональне зонування території</b>		
		Територія житлової садибної забудови
		Територія житлової багатоквартирної забудови
		Територія громадської забудови
		Територія виробничої забудови
		Територія інженерної інфраструктури
		Територія транспортної інфраструктури
		Замощення доріг та проїздів
		Червоні лінії вулиць
<b>Будівлі та споруди</b>		
		Житловий будинок
		Громадська будівля
		Нежитлова будівля
<b>Об'єкти інженерного забезпечення</b>		
	**кВ	Повітряна ЛЕП ** кВ
	-W 10-	Кабельна лінія електропередач 10 кВ
		Комплектна трансформаторна підстанція (КТП)
	-вп-	Мережа господарського-питного водопроводу
	-КК-	Самопливна каналізаційна мережа комунальної каналізації
	-гн-	Газопровід низького тиску
	-гс-	Газопровід середнього тиску
	-т-	Теплова мережа з водяним теплоносієм
<b>Планувальні обмеження</b>		
	-Т-	Охоронна зона (крім охоронних зон навколо пам'яток культурної спадщини)
	-+-	Санітарно-захисна зона
	-40 Дб-	Зона акустичного впливу



Замовник: Володимирська міська рада			
Зм.	Аркуш/№ док.	Підпис	Дата
Директор	С. Сорокін		
ГАП	В. Рогожа		
Розробив	В. Гайгель		
<b>Детальний план території</b>			Стадія
			Аркуш
			Аркушів
			ДПТ
			3
			10
<b>ТзОВ "АМ ХОРС"</b>			
Сертифікат: серія АА №002234			

Детальний план території обмеженої вулицями Ковельська та Княгині Ольги, у м.Володимирі, Волинської області для визначення граничних параметрів забудови та режимів використання території

Проектний план та схема проектних обмежень у використанні земель М 1 : 500