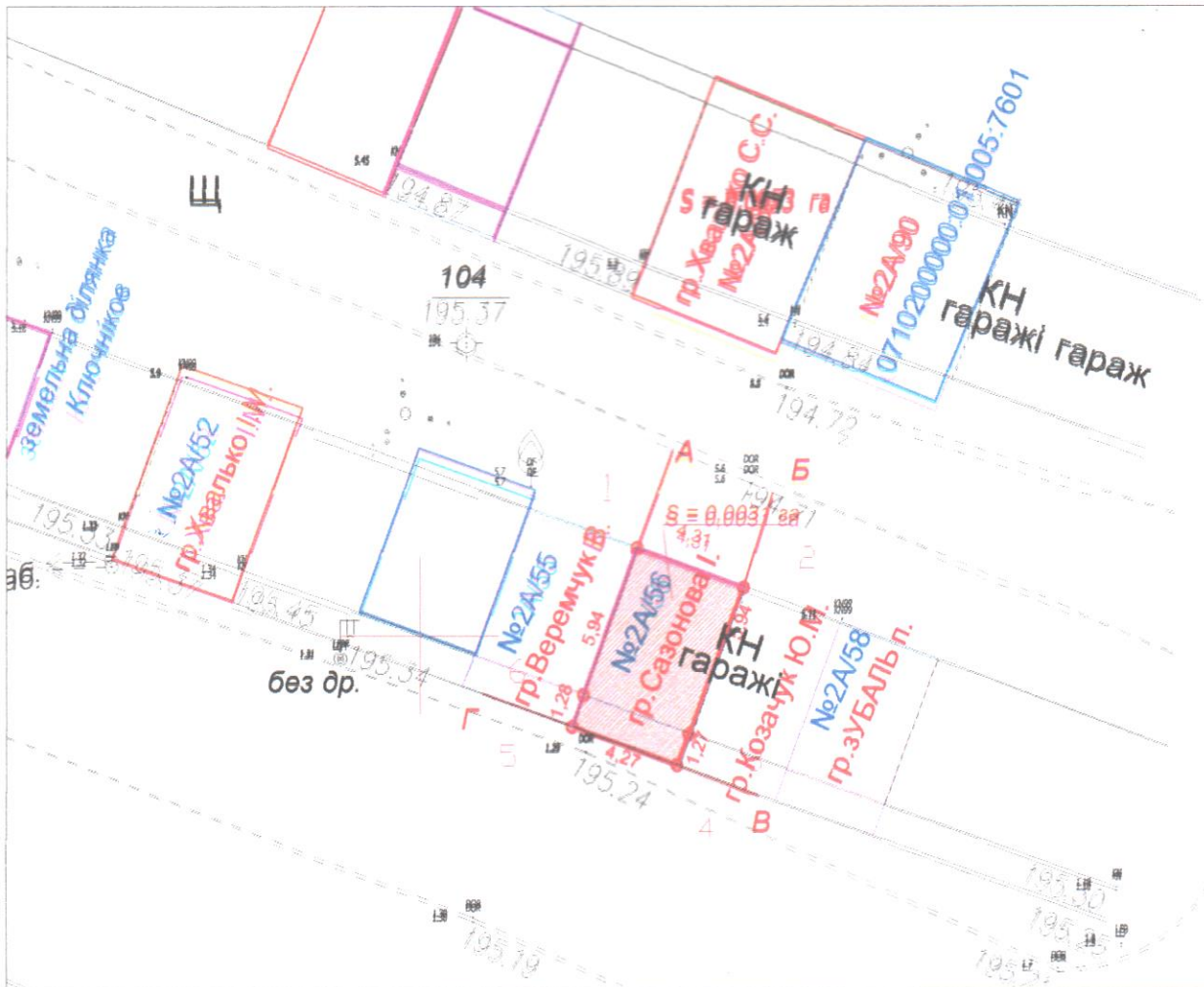


**План надання земельної ділянки
гр.Сазоновій Ірині Петрівні
площею 0,0031 га
для будівництва індивідуальних гаражів
м.Володимир ,провулок Володимира Сосюри,2-А/56**



УМОВНІ ПОЗНАЧЕННЯ:

-  - межа земельної ділянки
-  - межа суміжних земельних ділянок

ОПИС МЕЖ:

А до Б Землі Володимир-Волинської міської ради не надані у власність чи користування
 Б до В Землекористування гр.Козачука Ю.М.(0710200000:01:005:7637
 В до Г Землі Володимир-Волинської міської ради (проезд)
 Г до А землі гр.Веремчук І.В.

Форма власності	Цільове використання	Категорія земель	Всього кв.м.	Код та назва земельних ділянок угідь згідно КВЗУ
				007.01- Малоповерхова забудова
комунальна	02.05	землі житлової та громадської забудови	31	31



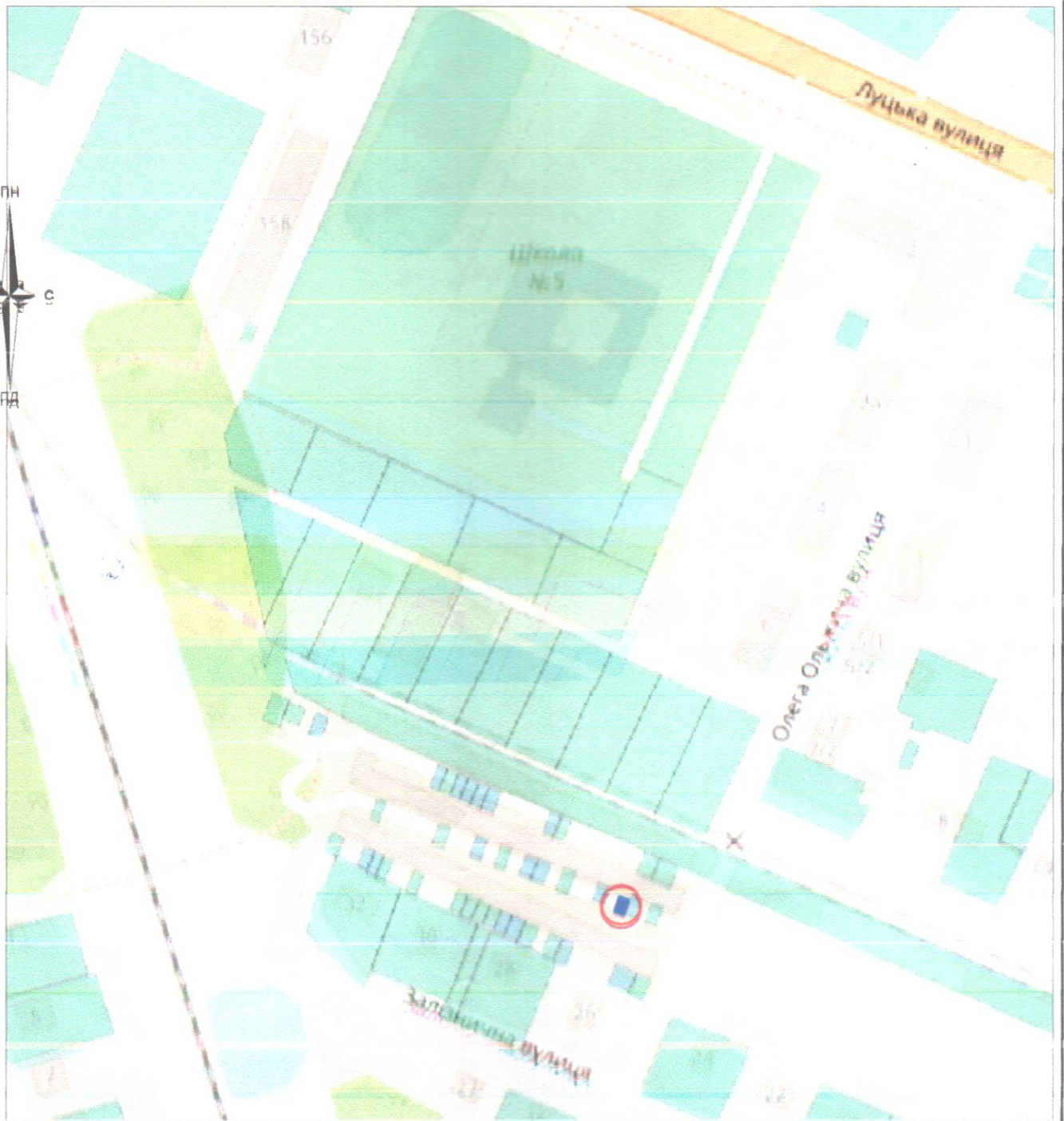
Підприємець Олещук І.В.

План
земельної ділянки


ПІДПРИЄМЕЦЬ
ОЛЕЩУК ІРИНА ВАСИЛІВНА
2022 рік

Креслив Семенов П.М.


масштаб 1/500



Умовні позначення:




межі земельної ділянки



зареєстровані земельні ділянки



межі адміністративно-територіального поділу



Підприємець	Олецьук І.В.	202
Креслив	Семенюк Г.М.	202

Волинська область, м. Володимир, провулок В. Сосюри, 2-А/56

гр. Сазонова Ірина Петрівна

02.05-для будівництва індивідуальних гаражів

Викопіювання із планово-картографічних матеріалів з відображеною земельною ділянкою для будівництва індивідуальних гаражів

Етадія	Аркуш	Аркушів
ПР	1	1



Підприємство
Олецьук І.В.