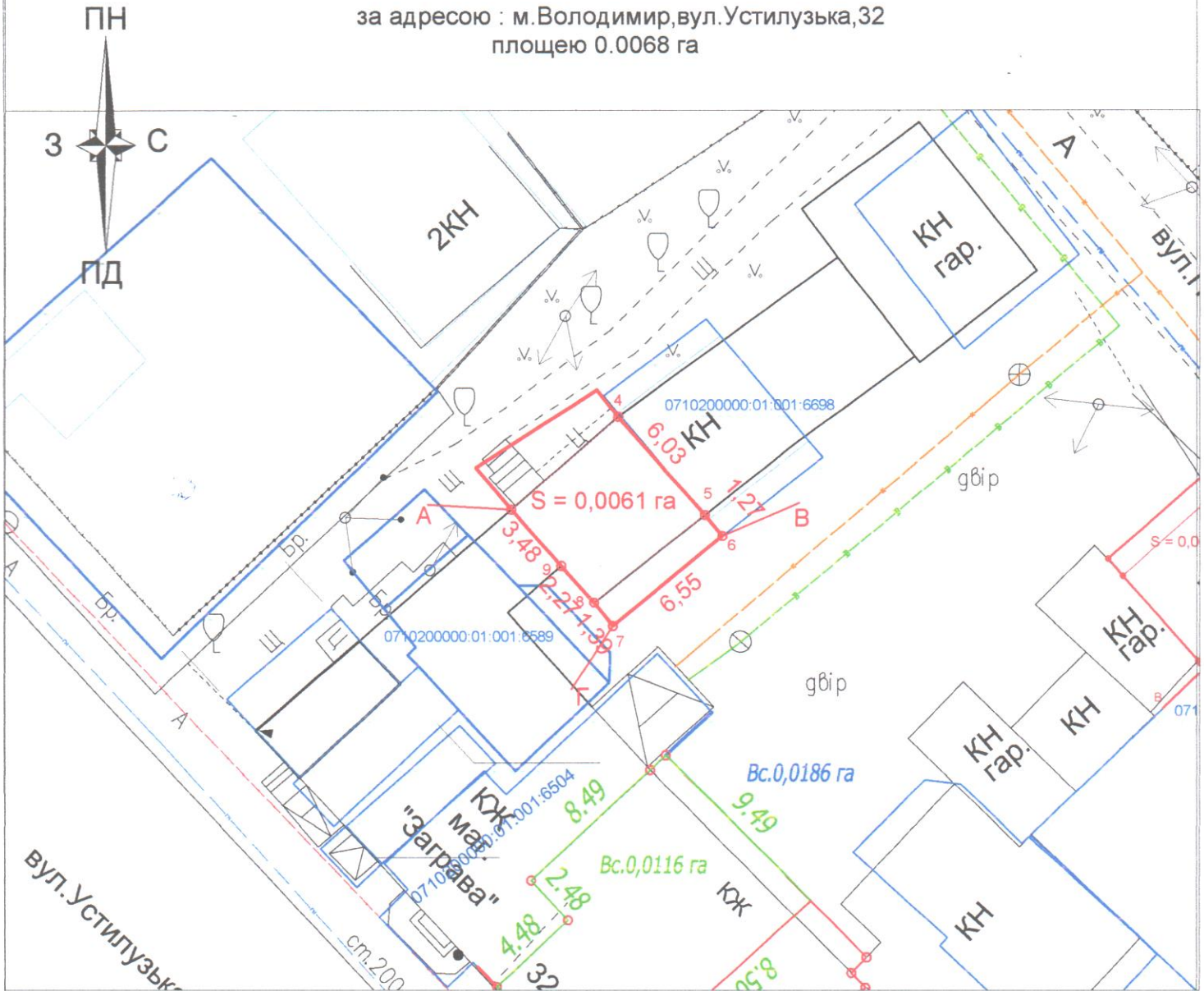


План надання земельної ділянки
гр.Ісакову Олександрю Віталійовичу
для обслуговування частини нежитлового приміщення (взуттєвої майстерні) (03.10)
за адресою : м.Володимир, вул.Устилузька, 32
площею 0.0068 га



УМОВНІ ПОЗНАЧЕННЯ:

- межа земельної ділянки

ОПИС МЕЖ

- Від А до Б - землі міської ради
- Від Б до В - земельна ділянка гр.Диб'як С.к.к.0710200000:01:001:6698
- Від В до Г - землі міської ради не надані у власність чи користування
- Від Г до А - землі міської ради (загального користування (заїзд))

ЕКСПЛІКАЦІЯ ЗЕМЕЛЬНИХ УГІДЬ

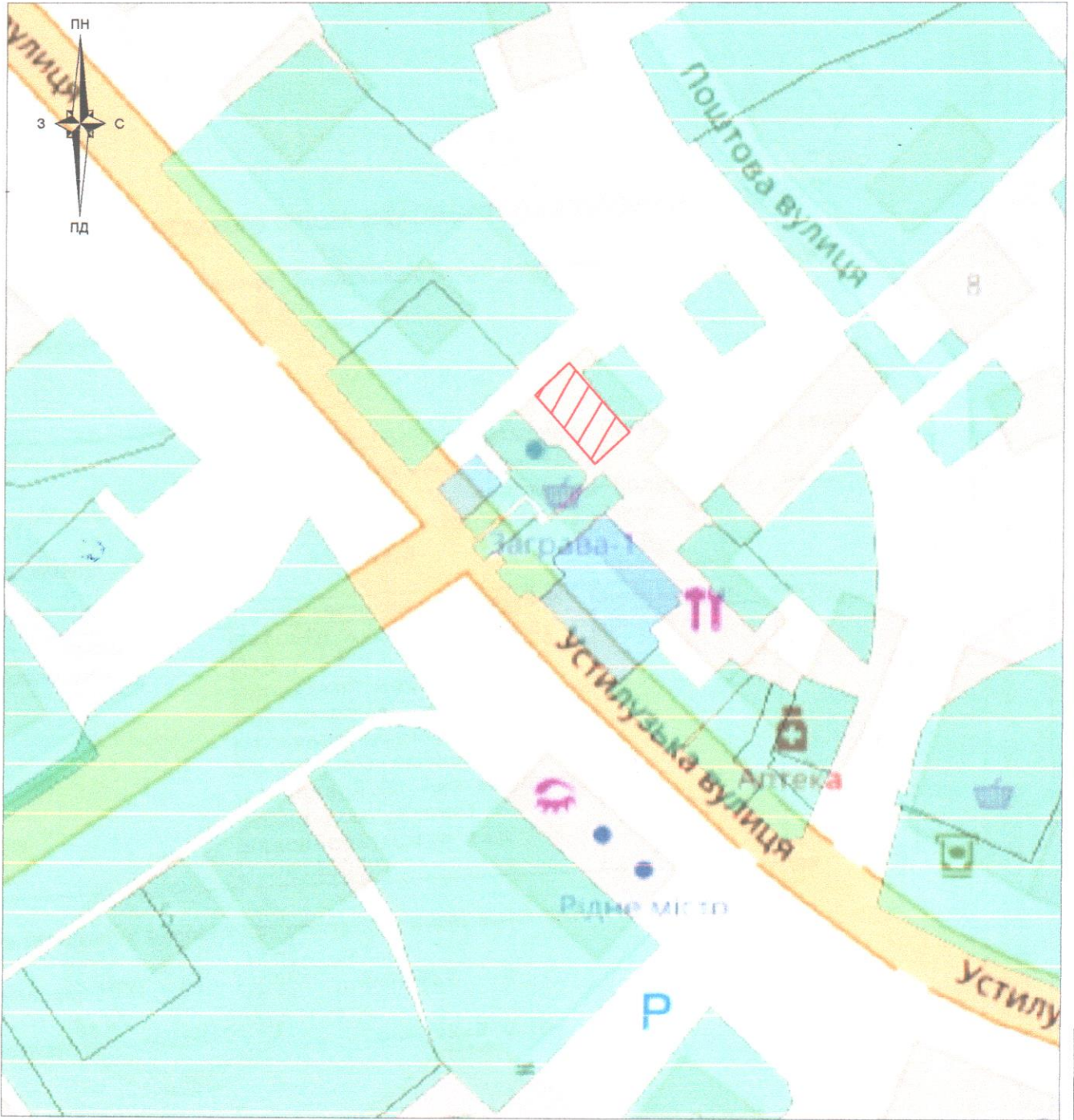
Код цільового використання	Назва землекористувачів зарахунок яких надається земельна ділянка	землі житлової та громадської забудови малоповерхова забудова (007.01)		
		Всього	Капітальна забудова	під проїздами, проходами, площадками
		007.01	007.01	007.01
Секція В 03.10	землі не надані у власність чи користування в межах населеного пункту	0.0061	0.0038	0.0023

Підприємець Олещук Ірина Василівна

План
земельної ділянки

м. Володимир-Волинський,
по вул.Устилузька, 32

ПІДПРИЄМЕЦЬ
ОЛЕЩУК ІРИНА ВАСИЛІВНА
2023




Умовні позначення:



межі земельної ділянки



зареєстровані земельні ділянки



межі адміністративно-територіального поділу

Підприємець Олещук І.В.



Волинська область, м.Володимир, вул.Устилузька, 32
 гр.Ісаков Олександр Віталійович
 для обслуговування частини нежитлового приміщення

Склав Семенюк Л.М.

Викопіювання із планово-картографічних матеріалів
 з відображеною земельною ділянкою
 що проєктується до відведення
 з метою надання в оренду

Стадія	Аркуш	Аркушів
ПР	1	1



підприємець
 Олещук І.В.